

<b>SERVIZIO TECNICO VERIFICA PROGETTAZIONE DEL LIBERO CONSORZIO COMUNALE DI AGRIGENTO</b>	<b>ELENCO DOCUMENTAZIONE DEL PROGETTO OGGETTO DI VERIFICA</b>
---	---

<b>COMMITTENTE :</b> LIBERO CONSORZIO COMUNALE DI AGRIGENTO	<b>PROGETTO:</b> Accordo Quadro con un solo operatore per i lavori di manutenzione straordinaria lungo le SS. PP. della zona Est della Provincia di Agrigento – Anno 2025 fondi Regione Sicilia.
<b>ATTIVITA' COMMISSIONATA :</b> VERIFICA ACCORDO QUADRO	<b>Disposizione Dirigenziale Nomina Verificatore n. 87 del 14/10/2025</b>

Con il presente modello il Progettista del Libero Consorzio Comunale di Agrigento trasmette via e mail al tecnico incaricato il materiale per procedere con la verifica della progettazione :

<i>Codice Documento</i>	<i>Elaborato Progettuale</i>	<i>Scala</i>	<i>Revisione</i>
1	Relazione Generale e Quadro Economico	-	
2	Relazione Geologica	-	
3	Corografia	-	
4	Elaborati Grafici	-	
5	Elenco dei Prezzi Unitari	-	
6	Schema di contratto e Capitolato Speciale D'Appalto	-	
7	Piano di Sicurezza e Coordinamento, Fascicolo dell'Opera	-	
8	Relazione Criteri Ambientali Minimi (CAM)	-	
9	Cronoprogramma dei Lavori	-	
10	Piano di manutenzione delle opere e delle sue parti	-	


☒ consegna elaborati e documentazione

☒ SI

☐ NO

Data: 11/12/2025

**IL PROGETTISTA**

  
Ing. Angela Rizzo



### ESITO RIESAME ALL'ATTO DELL'ACCETTAZIONE

☒ Esito Positivo (accettazione documentazione) ☐ Esito negativo

☒ Quantità Riesaminata \_\_ ☒ Quantità Conforme \_\_\_\_\_ ☐ Quantità non conforme \_\_

☐ Vedi Rapporto di non conformità n° \_\_\_\_\_ Del \_\_\_\_/\_\_\_\_/\_\_\_\_

**Il Verificatore**

Arch. Alessandro Tuttolomondo



Il Sottoscritto Arch. Alessandro Tuttolomondo, dipendente del Libero Consorzio Comunale di Agrigento (L.R. n. 15/2015) ex Provincia Regionale di Agrigento, Piazza Aldo Moro, 1 - Agrigento - C.F. 80002590844, nella qualità di tecnico nominato per la verifica del progetto di Accordo Quadro avente come oggetto *“Accordo Quadro con un solo operatore per i lavori di manutenzione straordinaria lungo le SS. PP. della zona Est della Provincia di Agrigento – Anno 2025 fondi Regione Sicilia”*, il cui progettista è l'Ing. Angela Rizzo

**DICHIARA**

- di non essere stato coinvolto in precedenza nella progettazione (ad alcun livello ) per le attività oggetto di verifica;
- di impegnarsi a non accettare incarichi di direzione lavori, coordinamento sicurezza in fase di esecuzione, collaudo , ecc. per il progetto oggetto di verifica;
- di aver ricevuto copia della Procedura PG 7.3 B “Verifiche del Progetto” nello stato di revisione corrente con i relativi modelli allegati.

Agrigento, 11/12/2025

**Il Professionista**

(Arch. Alessandro Tuttolomondo)



# SERVIZIO TECNICO VERIFICA PROGETTAZIONE DEL LIBERO CONSORZIO COMUNALE DI AGRIGENTO

PIANO DEI CONTROLLI  
( VERIFICA PROGETTO)

OGGETTO: Accordo Quadro con un solo operatore per i lavori di manutenzione straordinaria lungo le SS. PP. della zona Est della Provincia di Agrigento – Anno 2025  
fondi Regione Sicilia CUP: B77H23000700002

Committente : Libero Consorzio Comunale di Agrigento			Progettista : Ing. Angela Rizzo		Responsabile Unico del Progetto : Dott. Roberto Bonfiglio						
Sequenza fasi ( n° )	Descrizione	Responsabile	Enti di supporto interfacce tecniche organizzative	Documenti di riferimento	Apparecchiature/ risorse utilizzate	Documento di Registrazione esito	Documenti prodotti a seguito di AC	TEMPI PREVISTI di attuazione delle fasi ( GANT ) in giorni			
								1 giorno	2 giorno	3 giorno	4 giorno
1	Relazione Generale e Quadro Economico	Arch. Alessandro Tuttolomondo	-----	1	Software e hardware	MD 7.31 CL Rev.1	Nessuno	11/12/2025			
2	Relazione Geologica	Arch. Alessandro Tuttolomondo	-----	2	Software e hardware	MD 7.31 CL Rev.1	Nessuno	11/12/2025			
3	Corografia	Arch. Alessandro Tuttolomondo	-----	3	Software e hardware	MD 7.31 CL Rev.1	Nessuno	11/12/2025			
4	Elaborati grafici	Arch. Alessandro Tuttolomondo	-----	4	Software e hardware	MD 7.31 CL Rev.1	Nessuno	11/12/2025			
5	Elenco dei prezzi unitari	Arch. Alessandro Tuttolomondo	-----	5	Software e hardware	MD 7.31 CL Rev.1	Nessuno	11/12/2025			
6	Schema di contratto e Capitolato Speciale D'Appalto	Arch. Alessandro Tuttolomondo	-----	6	Software e hardware	MD 7.31 CL Rev.1	Nessuno	11/12/2025			
7	Piano di Sicurezza e coordinamento, fascicolo dell'opera	Arch. Alessandro Tuttolomondo	-----	7	Software e hardware	MD 7.31 CL Rev.1	Nessuno	11/12/2025			



**SERVIZIO TECNICO VERIFICA PROGETTAZIONE DEL LIBERO  
CONSORZIO COMUNALE DI AGRIGENTO**

PIANO DEI CONTROLLI  
( VERIFICA PROGETTO)

8	Relazione Criteri Ambientali Minimi (CAM)	Arch. Alessandro Tuttolomondo	-----	8	Software e hardware	MD 7.31 CL Rev.1	Nessuno	11/12/2025			
9	Crono-programma dei lavori	Arch. Alessandro Tuttolomondo	-----	9	Software e hardware	MD 7.31 CL Rev.1	Nessuno	11/12/2025			
10	Piano di manutenzione delle opere e delle sue parti	Arch. Alessandro Tuttolomondo	-----	10	Software e hardware	MD 7.31 CL Rev.1	Nessuno	11/12/2025			

**Il Verificatore**

**Arch. Alessandro Tuttolomondo**



<b>SERVIZIO TECNICO VERIFICA PROGETTAZIONE DEL LIBERO CONSORZIO COMUNALE DI AGRIGENTO</b>	<b>CHECK LIST</b> (VERIFICA PROGETTO - ACCORDO QUADRO) ai sensi del D.L. 36/2023 (Allegato I.7)
---	---

<b>COMMITTENTE</b> <i>Libero Consorzio Comunale di Agrigento</i>	
Accordo Quadro con un solo operatore per i lavori di manutenzione straordinaria lungo le SS. PP. della zona Est della Provincia di Agrigento – Anno 2025 fondi Regione Sicilia – CUP: B77H23000700002;	<b>RESPONSABILE UNICO DEL PROGETTO</b> Dott. Geol. Roberto Bonfiglio
<b>ATTIVITA' COMMISSIONATA</b> Verifica Accordo Quadro	<b>DISPOSIZIONE DIRIGENZIALE</b> n. 87 del 14/10/2025
<b>TERMINE CONSEGNA</b> 11/12/2025	<b>RESPONSABILE TECNICO VERIFICA DEL PROGETTO</b> Arch. Alessandro Tuttolomondo
<b>VERIFICATORE</b> Arch. Alessandro Tuttolomondo	<b>GRUPPO DI PROGETTAZIONE</b> Ing. Angela Rizzo

## INFORMAZIONI DI BASE

VERIFICA	ESITO			AZIONE CORRETTIVA (*)	OSSERVAZIONI DEL PROGETTISTA
	SI	NO	N.A.		
I nomi dei progettisti corrispondono a quelli titolari dell'affidamento?	x				
I progettisti incaricati hanno sottoscritto tutti gli elaborati progettuali?	x				
Le obbligazioni previste nel disciplinare di incarico di progettazione sono state rispettate?			x		Incarico a personale interno Disp. Dirigenziale n. 87 del 14/10/2025
Sono presenti tutti gli elaborati previsti per il livello del progetto oggetto di esame in relazione anche alle disposizioni del RUP?	x				
Sono state apportate le modifiche al progetto a seguito di un suo precedente esame? (Nel caso il progetto sia già stato sottoposto a esame e lo stesso abbia dato esito negativo o siano state previste correzioni)			x		
Le modifiche apportate sono esaustive ? (nel caso di integrazioni / modifiche del progetto)			x		
Le approvazioni e autorizzazioni di legge relative al progetto sono state acquisite?			x		Non necessarie in quanto trattasi di infrastruttura viaria provinciale

(\*) da registrare solo nel caso di esito negativo della verifica



## VERIFICA DOCUMENTI RELAZIONI GENERALI

VERIFICA	ESITO			AZIONE CORRETTIVA (*)	OSSERVAZIONI DEL PROGETTISTA
	SI	NO	N.A.		
La Relazione generale contiene la descrizione delle motivazioni giustificative della necessità dell'intervento, in relazione agli obiettivi generali individuati e le indicazione dei conseguenti livelli di prestazione da raggiungere e, ove pertinenti, dei relativi indicatori di prestazione che consentano di verificare a opere ultimate, in fase di esercizio, il raggiungimento degli obiettivi previsti	x				
La Relazione generale individua gli obiettivi posti a base della progettazione, nonché degli specifici requisiti prestazionali tecnici di progetto da soddisfare	x				
La Relazione generale contiene una descrizione dettagliata, tramite elaborati descrittivi e grafici, delle caratteristiche tipologiche, funzionali, tecniche, gestionali ed economico-finanziarie della soluzione progettuale prescelta	x				
La Relazione generale contiene il riepilogo in forma descrittiva e grafica delle alternative progettuali che costituisce documento allegato al progetto di fattibilità tecnica ed economica ai fini della verifica della coerenza del processo progettuale			x		
La Relazione generale contiene l'elenco delle normative di riferimento, con esplicito richiamo ai parametri prestazionali o prescrittivi adottati per il PFTE, in relazione ai vari ambiti normativi cogenti o comunque presi a riferimento, quali azioni e loro combinazioni, tempi di ritorno, classi di esposizione, scenari di evento	x				
La relazione contiene il riepilogo degli aspetti economici e finanziari del progetto	x				

(\*) da registrare solo nel caso di esito negativo della verifica





## VERIFICA DOCUMENTI RELAZIONE GEOLOGICA


VERIFICA	ESITO			AZIONE CORRETTIVA (*)	OSSERVAZIONI DEL PROGETTISTA
	SI	NO	N.A.		
La Relazione geologica è coerente con le specifiche esplicitate	x				
La Relazione geologica è coerente con le norme cogenti	x				
La Relazione geologica è coerente con le norme tecniche applicabili	x				
La Relazione geologica è coerente con le regole di progettazione	x				

(\*) da registrare solo nel caso di esito negativo della verifica

## VERIFICA DOCUMENTI - PLANIMETRIE E CARTOGRAFIE

VERIFICA	ESITO			AZIONE CORRETTIVA (*)	OSSERVAZIONI DEL PROGETTISTA
	SI	NO	N.A.		
Presente la Planimetria con ubicazione delle indagini eseguite			x		
Presenti la carta geologica, geomorfologica e idrogeologica, con localizzazione dell'intervento, estese a un ambito significativo	x				
Le sezioni geologiche, geomorfologiche e idrogeologiche hanno la localizzazione dell'intervento, illustranti gli assetti litostrutturali, geomorfologici e idrogeologici	x				
Sono presenti profili litostratigrafico, idrogeologico, geotecnico con caratterizzazione fisico-meccanica dei principali litotipi e con indicazione della posizione delle falde idriche;			x		
È presente la carta del reticolo idrografico in scala adeguata			x		
Sono presenti la carta dei vincoli ordinati e sovraordinati, in scala adeguata e con la localizzazione dell'intervento			x		
La carta della potenzialità archeologica è in scala adeguata, estesa a un ambito significativo, riferibile ai sistemi cartografici nazionali			x		
La carta di microzonazione sismica, ove disponibile, è in scala adeguata, estesa a un ambito significativo, riferibile ai sistemi cartografici nazionali			x		
Le eventuali planimetrie contengono i risultati delle indagini e delle			x		

Codice Documento MD 7.31 CL Rev. 1 - Accordo Quadro



**SERVIZIO TECNICO VERIFICA PROGETTAZIONE  
DEL LIBERO CONSORZIO COMUNALE DI  
AGRIGENTO**

**CHECK LIST**  
(VERIFICA PROGETTO - ACCORDO QUADRO)  
ai sensi del D.L. 36/2023 (Allegato I.7)

simulazioni del traffico in scala adeguata, ove pertinenti					
La planimetria delle interferenze con il sedime di edifici e/o reti infrastrutturali esistenti è in scala adeguata, estesa a un ambito significativo, riferibile ai sistemi cartografici nazionali			x		
La corografia è in scala adeguata, estesa a un ambito significativo, riferibile ai sistemi cartografici nazionali, con l'ubicazione dei siti di cave attive, degli impianti di recupero, dei siti di deposito temporaneo e delle discariche autorizzate e in esercizio da utilizzare per il conferimento dei rifiuti derivanti dalla realizzazione dell'intervento;			x		
Presente la sistemazione tipo di aree di deposito o di rinaturalizzazione ambientale;			x		
Gli schemi grafici e le sezioni schematiche nel numero, nell'articolazione e nelle scale necessarie permettono l'individuazione di massima della localizzazione e delle caratteristiche spaziali, funzionali e tecnologiche delle aree di cantiere necessarie per la realizzazione delle opere			x		
Le planimetrie contengono le indicazioni delle curve di livello, in scala non inferiore a 1: 5.000, per il tracciato selezionato; la scala non deve essere inferiore a 1: 2.000 per le tratte in area urbana. La planimetria contiene una rappresentazione del corpo stradale o ferroviario e delle opere idrauliche secondo tutti gli assi di progetto, in base alle caratteristiche geometriche assunte. La geometria delle opere è rappresentata in ogni sua parte (scarpate, opere di sostegno, opere d'arte idrauliche, fasce di rispetto e fasce di interesse urbanistico), allo scopo di determinare l'ingombro complessivo dell'infrastruttura e i relativi rapporti con il territorio, nonché le eventuali interferenze con edifici e infrastrutture esistenti. Sono inoltre rappresentate le caratteristiche geometriche del tracciato e le opere d'arte principali			x		
Le planimetrie su foto mosaico sono			x		

Codice Documento MD 7.31 CL Rev. 1 - Accordo Quadro





**SERVIZIO TECNICO VERIFICA PROGETTAZIONE  
DEL LIBERO CONSORZIO COMUNALE DI  
AGRIGENTO**

**CHECK LIST**  
(VERIFICA PROGETTO - ACCORDO QUADRO)  
ai sensi del D.L. 36/2023 (Allegato I.7)

in scala non inferiore a 1: 5.000 del tracciato selezionato					
I profili longitudinali altimetrici delle opere da realizzare sono in scala non inferiore a 1: 5.000/500, contenenti l'indicazione di tutte le opere d'arte previste, le intersezioni con reti di trasporto, di servizi e/o idrografiche, le caratteristiche geometriche del tracciato; per le tratte in area urbana la scala non è inferiore a 1:2000/200			X		
Le sezioni tipo delle opere sono in scala adeguata			X		
Le sezioni trasversali correnti sono in numero adeguato per una corretta valutazione preliminare delle quantità da utilizzare nei computi per la quantificazione dei costi dell'opera;			X		

(\*) da registrare solo nel caso di esito negativo della verifica

**VERIFICA DOCUMENTI DISEGNI OPERE D'ARTE**

VERIFICA	ESITO			AZIONE CORRETTIVA (*)	OSSERVAZIONI DEL PROGETTISTA
	SI	NO	N.A.		
Gli elaborati consentano, mediante piante, prospetti e sezioni in scala adeguata, la definizione tipologica di tutti i manufatti speciali e di tutte le opere correnti e minori che l'intervento richiede			X		
Gli elaborati consentano, mediante schemi, piante e sezioni in scala adeguata, la definizione delle componenti impiantistiche presenti nel progetto, ivi compresi gli impianti di protezione antincendio attivi e passivi, con l'indicazione delle caratteristiche tecnico-funzionali.			X		
Le planimetrie e gli elaborati grafici riportano le indicazioni relative alla suddivisione dell'intervento in lotti funzionali e fruibili, ove prevista.			X		

(\*) da registrare solo nel caso di esito negativo della verifica




**VERIFICA DOCUMENTI CAPITOLATO SPECIALE D'APPALTO -  
SCHEMA DI CONTRATTO**

VERIFICA	ESITO			AZIONE CORRETTIVA (*)	OSSERVAZIONI DEL PROGETTISTA
	SI	NO	N.A.		
Il CSA contiene l'indicazione delle necessità funzionali poste a base dell'intervento, dei requisiti e delle specifiche prestazioni che devono essere soddisfatti attraverso la realizzazione dell'intervento, in modo che esso risponda alle esigenze della stazione appaltante o dell'ente concedente e degli utilizzatori, nel rispetto delle risorse finanziarie stanziante;	x				
Il CSA contiene la specificazione delle opere generali e delle eventuali opere specializzate comprese nell'intervento con i relativi importi, ove applicabile.			x		

*Nel caso in cui i lavori siano affidati sulla base del progetto di fattibilità, secondo quanto previsto dal codice, deve essere redatto il capitolato speciale d'appalto con i contenuti di cui all'articolo 32 dell'allegato I.7 del dl 36/2023*

**VERIFICA DOCUMENTI PIANO DI SICUREZZA E DI  
COORDINAMENTO**

VERIFICA	ESITO			AZIONE CORRETTIVA (*)	OSSERVAZIONI DEL PROGETTISTA
	SI	NO	N.A.		
Il PSC contiene l'identificazione e descrizione dell'opera, esplicitata con la localizzazione del cantiere e descrizione del contesto in cui è prevista l'area di cantiere			x		
Il PSC contiene la descrizione sintetica dell'opera, con riferimento alle scelte progettuali effettuate			x		
Il PSC contiene una relazione sintetica concernente l'individuazione, l'analisi e la valutazione degli effettivi rischi naturali e antropici, con riferimento all'area e all'organizzazione dello specifico cantiere, nonché alle lavorazioni interferenti, ivi compresi i rischi derivanti dal possibile rinvenimento di ordigni bellici inesplosi, nei cantieri interessati da attività di			x		



**SERVIZIO TECNICO VERIFICA PROGETTAZIONE  
DEL LIBERO CONSORZIO COMUNALE DI  
AGRIGENTO**

**CHECK LIST**

(VERIFICA PROGETTO - ACCORDO QUADRO)  
ai sensi del D.L. 36/2023 (Allegato I.7)

scavo, nonché dall'esecuzione della bonifica degli ordigni bellici ai sensi delle disposizioni vigenti in materia, ove valutata necessaria;					
Il PSC contiene le scelte progettuali e organizzative, procedure e misure preventive e protettive, in riferimento all'area di cantiere, all'organizzazione del cantiere e alle lavorazioni;			x		
Il PSC contiene la stima sommaria dei costi della sicurezza, determinata in relazione all'opera da realizzare, sulla base degli elementi di cui alle lettere da a) a c) del presente comma, e del punto 4 dell'allegato XV al decreto legislativo 9 aprile 2008, n. 81, secondo le modalità del calcolo sommario di cui all'articolo 16 del presente allegato.			x		

(\*) da registrare solo nel caso di esito negativo della verifica

**VERIFICA DOCUMENTI - CRONOPROGRAMMA**

VERIFICA	ESITO			AZIONE CORRETTIVA (*)	OSSERVAZIONI DEL PROGETTISTA
	SI	NO	N.A.		
Il cronoprogramma rappresenta, mediante diagramma lineare, lo sviluppo temporale della attività di progettazione, di affidamento e di esecuzione dei lavori (suddivisi per macro-categorie). Per ciascuna di tali attività, il cronoprogramma indica i tempi massimi previsti per lo svolgimento.	x				

(\*) da registrare solo nel caso di esito negativo della verifica

I campi segnati con esito N.A. (Non Applicabile) si riferiscono ad elaborati che, trattandosi di Accordo Quadro, saranno sviluppati, una volta individuato l'Operatore Economico, ai fini dell'approvazione del progetto esecutivo a base dei futuri contratti applicativi.

Data 11/12/2025

Il Verificatore

Arch. Alessandro Tuttolomondo



Il Gruppo di Progettazione

Ing. Angela Rizzo



**SERVIZIO TECNICO VERIFICA PROGETTAZIONE DEL  
LIBERO CONSORZIO COMUNALE DI AGRIGENTO**

**RAPPORTO FINALE DI VERIFICA DEL  
PROGETTO**

(ai sensi dell'art. 42 del D. Lgs. n. 36/2023)

<b>AREA COMPETENTE</b> Settore Infrastrutture Stradali, Edilizia Scolastica, Patrimonio e Manutenzione.	<b>OGGETTO</b> Accordo Quadro con un solo operatore per i lavori di manutenzione straordinaria lungo le SS. PP. della zona Est della Provincia di Agrigento – Anno 2025 fondi Regione Sicilia – CUP: B77H23000700002;  <b>IMPORTO COMPLESSIVO DEI LAVORI € 2.450.000,00</b>	
<b>RESPONSABILE TECNICO VERIFICA DEL PROGETTO</b>  Arch. Alessandro Tuttolomondo	<b>RESPONSABILE UNICO DEL PROGETTO</b>  Dott. Geol. Roberto Bonfiglio	
<b>ATTIVITA’ COMMISSIONATA</b> <b>VERIFICA PREVENTIVA AI SENSI:</b> - art. 42 del d. lgs. 36 del 31 marzo 2023 - art. 34 c. 2 - lett. c) dell'allegato i.7, sezione IV, del d.lgs. 36/2023 - art. 5 comma 11 punto 3) della L.R. 12 del 12 luglio 2011 così come modificata dalla L.R. 12 del 12 ottobre 2023	<b>VERIFICATORI</b> Arch. Alessandro Tuttolomondo  <b>ATTO DI NOMINA GRUPPO DI VERIFICA:</b> DISPOSIZIONE DIRIGENZIALE N. 87 del 14/10/2025	
<b><u>ACCORDO QUADRO</u></b>	<b>PFTE</b>	<b>PROGETTO ESECUTIVO</b>

Il sottoscritto Arch. Alessandro Tuttolomondo ai sensi dell'art. 42 del D.Lgs. n. 36/2023 e dell'art. 34 C. 2 - Lett. c) dell'Allegato I.7, sezione IV, del D.Lgs. 36/2023), nella qualità di responsabile della verifica preventiva

**DICHIARA**

per quanto di competenza, in relazione al progetto sopra indicato , che :

1. le verifiche sono state condotte sulla documentazione progettuale per ciascuna fase, in relazione al livello di progettazione, ed ai sensi dell'art. 39 - Sezione IV - dell'allegato I.7 del D. Lgs. n. 36 del 31 Marzo 2023, con riferimento ai seguenti aspetti del controllo:

**a) affidabilità;**

- 1) la verifica dell'applicazione delle norme specifiche e delle regole tecniche di riferimento adottate per la redazione del progetto;
- 2) la verifica della coerenza delle ipotesi progettuali poste a base delle elaborazioni tecniche ambientali, cartografiche, architettoniche, strutturali, impiantistiche e di sicurezza;

**b) completezza e adeguatezza;**

- 1) la verifica della corrispondenza dei nominativi dei progettisti a quelli titolari dell'affidamento e la verifica della sottoscrizione dei documenti per l'assunzione delle rispettive responsabilità;
- 2) la verifica documentale mediante controllo dell'esistenza di tutti gli elaborati previsti per il livello del progetto da esaminare;
- 3) la verifica dell'eshaustività del progetto in funzione del quadro esigenziale;
- 4) la verifica dell'eshaustività delle informazioni tecniche e amministrative contenute nei singoli elaborati;
- 5) la verifica dell'eshaustività delle modifiche apportate al progetto a seguito di un suo precedente esame;
- 6) la verifica dell'adempimento delle obbligazioni previste nel disciplinare di incarico di progettazione;

**c) leggibilità, coerenza e ripercorribilità;**

- 1) la verifica della leggibilità degli elaborati con riguardo alla utilizzazione dei linguaggi convenzionali di elaborazione;
- 2) la verifica della comprensibilità delle informazioni contenute negli elaborati e della ripercorribilità delle calcolazioni effettuate;
- 3) la verifica della coerenza delle informazioni tra i diversi elaborati;

**d) compatibilità**



- 1) la rispondenza delle soluzioni progettuali ai requisiti espressi nello studio di fattibilità ovvero nel documento preliminare alla progettazione o negli elaborati progettuali prodotti nella fase precedente;
- 2) la rispondenza della soluzione progettuale alle normative assunte a riferimento e alle eventuali prescrizioni, in relazione agli aspetti di seguito specificati:
  - 2.1) inserimento ambientale;
  - 2.2) impatto ambientale;
  - 2.3) funzionalità e fruibilità;
  - 2.4) stabilità delle strutture;
  - 2.5) topografia e fotogrammetria;
  - 2.6) sicurezza delle persone connessa agli impianti tecnologici;
  - 2.7) igiene, salute e benessere delle persone;
  - 2.8) superamento ed eliminazione delle barriere architettoniche;
  - 2.9) sicurezza antincendio;
  - 2.10) inquinamento;
  - 2.11) durabilità e manutenibilità;
  - 2.12) coerenza dei tempi e dei costi;
  - 2.13) sicurezza e organizzazione del cantiere.

2. la verifica è stata effettuata sui documenti progettuali previsti dall'art. 22 - Sezione III - dell'allegato I.7 del D. Lgs. n. 36 del 31 Marzo 2023 con riferimento agli aspetti del controllo sopra citati è stato verificato quanto segue:

ELEMENTI ESAMINATI PER LA VERIFICA	ESITO VERIFICA		RILIEVI OSSERVAZIONI NON CONFORMITA'
	POSITIVO	NEGATIVO	
<b>RELAZIONE GENERALE</b>			
I contenuti sono coerenti con la descrizione capitolare e grafica nonché con i requisiti contenuti nello studio di fattibilità e con i contenuti della documentazione autorizzativa e di approvazione della fase progettuale precedente;	X		
<b>RELAZIONI DI CALCOLO</b>			
Le ipotesi ed i criteri assunti alla base dei calcoli sono coerenti con la destinazione dell'opera e con la corretta applicazione delle disposizioni normative e regolamentari applicabili nel caso in esame;	N.A.		
Il dimensionamento dell'opera, con riferimento ai diversi componenti, è stato svolto in modo completo, in relazione al livello di progettazione da verificare, e i metodi di calcolo utilizzati sono esplicitati in modo da risultare leggibili, chiari ed interpretativi;	N.A.		
Il contenuto dei risultati è congruente con il contenuto delle elaborazioni grafiche e delle prescrizioni prestazionali e capitolari.	N.A.		
Il dimensionamento per gli elementi ritenuti più critici risulta corretto (tenuto conto della descrizione illustrativa delle relazioni di calcolo)	N.A.		
Le scelte progettuali costituiscono una soluzione idonea in relazione alla durabilità dell'opera nelle condizioni d'uso e manutenzione previste.	N.A.		
<b>RELAZIONI SPECIALISTICHE</b>			
I contenuti presenti sono coerenti con: <ol style="list-style-type: none"> <li>1. Le specifiche esplicitate dal committente;</li> <li>2. Le norme cogenti;</li> <li>3. Le norme Tecniche applicabili;</li> <li>4. Le regole di progettazione.</li> </ol>	X		





**SERVIZIO TECNICO VERIFICA PROGETTAZIONE DEL  
LIBERO CONSORZIO COMUNALE DI AGRIGENTO**

**RAPPORTO FINALE DI VERIFICA DEL  
PROGETTO**

(ai sensi dell'art. 42 del D. Lgs. n. 36/2023)

<b>ELABORTI GRAFICI</b>			
Gli elementi, identificabili sui grafici, sono descritti in termini geometrici e, ove non dichiarate le loro caratteristiche, essi sono identificati univocamente attraverso altro sistema che li pone in riferimento alla descrizione di altri elaborati, ivi compresi documenti prestazionali e capitolari.	X		
<b>CAPITOLATI E DOCUMENTI PRESTAZIONALI</b>			
Gli elementi identificabili sugli elaborati grafici sono stati adeguatamente qualificati all'interno della documentazione prestazionale e capitolare.	X		
<b>DOCUMENTAZIONE DI STIMA ECONOMICA</b>			
I Costi Parametrici assunti alla base del calcolo sommario della spesa sono coerenti con la qualità dell'opera prevista e la complessità delle necessarie lavorazioni;	N.A.		
I prezzi unitari assunti come riferimento sono dedotti dai prezziari regionali.	N.A.		
Sono state sviluppate le analisi per i prezzi di tutte le voci per le quali non è disponibile un dato nei prezziari.	N.A.		
I prezzi unitari assunti a base del computo metrico estimativo sono coerenti con le analisi dei prezzi e con i prezzi unitari assunti come riferimento.	N.A.		
Gli elementi di computo metrico estimativo comprendono tutte le opere previste nella documentazione prestazionale e capitolare e corrispondono agli elaborati grafici e descrittivi.	N.A.		
I metodi di misura delle opere sono usuali e standard.	N.A.		
Le misure delle opere computate sono corrette, operando anche a campione o per categorie prevalenti.	N.A.		
I totali calcolati sono corretti	N.A.		
Il computo metrico estimativo individua la categoria prevalente, le categorie scorporabili e subappaltabili a scelta dell'affidatario e le categorie con obbligo di qualificazione.	N.A.		
Le stime economiche relative a piani di gestione e manutenzione sono riferibili ad opere simili di cui si ha evidenza dal mercato o che i calcoli sono fondati su metodologie accettabili dalla scienza in uso e raggiunto l'obiettivo richiesto dal committente.	N.A.		
I piani economici e finanziari sono tali da assicurare il perseguimento dell'equilibrio economico finanziario	N.A.		
<b>QUADRO ECONOMICO</b>			
È stato redatto conformemente a quanto previsto dalla normativa vigente.	X		

2.bis La verifica è stata effettuata sui documenti progettuali relativi all'Accordo Quadro di seguito elencati:

- 1) Relazione Tecnica e Quadro Economico;
- 2) Relazione Geologica;





- 3) Corografia;
- 4) Elaborati grafici;
- 5) Elenco dei prezzi unitari;
- 6) Schema di contratto e Capitolato Speciale d'Appalto;
- 7) Piano di Sicurezza e Coordinamento, fascicolo dell'opera;
- 8) Relazione Criteri Ambientali Minimi (CAM); ;
- 9) Cronoprogramma dei lavori;
- 10) Piano di manutenzione delle opere e delle sue parti;

con **Esito Positivo**.

La presente verifica è propedeutica, una volta individuato l'Operatore Economico, alle verifiche successive da effettuarsi sui progetti esecutivi di cui ai contratti applicativi.

Agrigento 11/12/2025

**Il Verificatore**  
(Arch. Alessandro Tuttolomondo)





**LIBERO CONSORZIO COMUNALE DI AGRIGENTO**  
**UFFICIO TECNICO**  
**SETTORE**  
**INFRASTRUTTURE STRADALI, EDILIZIA SCOLASTICA,**  
**PATRIMONIO E MANUTENZIONE**

\*\*\*\*\*

**Oggetto:** Accordo Quadro con un solo operatore per i lavori di manutenzione straordinaria lungo le SS. PP. della zona Est della Provincia di Agrigento – Anno 2025 fondi Regione Sicilia – CUP: B77H23000700002 - IMPORTO COMPLESSIVO DI €. 2.450.000,00.

**VALIDAZIONE ACCORDO QUADRO**

**( ai sensi dell'art. 42 del D.lgs n. 36/2023)**

L'anno 2025 il giorno 12 del mese di *Dicembre* , il sottoscritto Dott. Roberto Bonfiglio, in qualità di Responsabile Unico del Progetto dei lavori in oggetto, nominato con disposizione dirigenziale n. 87 del 14/10/2025;

Visto il rapporto finale di verifica dell' Accordo Quadro con un solo operatore per i lavori di manutenzione straordinaria lungo le SS. PP. della zona Est della Provincia di Agrigento – Anno 2025 fondi Regione Sicilia – CUP: B77H23000700002, importo complessivo di € 2.450.000,00 effettuata in contraddittorio tra il Verificatore Arch. Alessandro Tuttolomondo ed il progettista Ing. Angela Rizzo, riportato nel verbale di verifica del 11/12/2025, allegato alla presente ;

Sulla base dei controlli effettuati , in rapporto alla tipologia, categoria, entità e importanza si esprime un giudizio di validazione positivo del progetto in oggetto, ai sensi dell'art. 42 del D.Lgs n.36/2023 e pertanto

**VALIDA**

Il progetto di Accordo Quadro con un solo operatore per i lavori di manutenzione straordinaria lungo le SS. PP. della zona Est della Provincia di Agrigento – Anno 2025 fondi Regione Sicilia – CUP: B77H23000700002.

Importo complessivo di € 2.450.000,00 con il seguente quadro economico:

<b>A - Importo a base d'asta</b>	<b>€ 1.957.000,00</b>
- Costo netto manodopera	€ 269.478,90
- Oneri sicurezza inclusi nei lavori	
non soggetti a ribasso 3%	€ 58.710,00



-Importo lavori soggetto a ribasso d'asta

al netto degli oneri sicurezza

€ 1.898.290,00

**B - Somme a disposizione dell'Amm/ne:**

- Per I.V.A. Al 22%

€ 430.540,00

- Indagini, prove laboratorio e conferimenti

€ 10.000,00

- Per incentivi funzioni tecniche 2%

€ 39.140,00

- IRAP 8,50% (su € 31.312,00 - 80% del 2%)

€ 2.661,52

- Per diritti ANAC

€ 660,00

- Per Assistenza giornaliera attivita' ispettiva

€ 9.998,48

Totale somme a disposizione

€ 493.000,00

€ 493.000,00

**Totale lavori**

**€ 2.450.000,00**

Agrigento 12/12/2025

**IL RUP**

(Dott. Roberto Bonfiglio)

