

# LIBERO CONSORZIO COMUNALE DI AGRIGENTO

L.R. 15/2015

## Progetto

Lavori di manutenzione straordinaria dell'asse di collegamento tra la SS.115 in corrispondenza del Bivio Borgo Bonsignore e la SS. 189 in contrada Tumarrano - 3° lotto funzionale tratto SPNC. 05 - SP. 34 - Bivona



SETTORE  
INFRASTRUTTURE  
STRADALI

### Elaborati :

1	Relazione Tecnica Generale	14	Elenco dei Prezzi
2	Corografia 1/150.000	15	Capitolato Speciale di Appalto
3	Planimetria Generale 1/10.000	16	Piano di Sicurezza e Coordinamento
4	Planimetria, Piante e Sezioni		
5	Carta dei Vincoli		
6	Relazione Paesaggistica		
7	Particolari costruttivi opere d'arte		
8	Relazione Geologica, prove e sondaggi geognostici		
9	Relazione di calcolo		
10	Esecutivi di calcolo		
11	Computo metrico estimativo		
12	Calcolo incidenza per la manodopera		
13	Quadro economico di spesa		

#### Gruppo di Progettazione

(geom. Calogero Volpe) \_\_\_\_\_

(geom. Eduardo Salemi) \_\_\_\_\_

(geom. Bonfiglio Giuseppe) \_\_\_\_\_

(geom. Cacciatore Totò) \_\_\_\_\_

#### Coord. Sicurezza

(geom. Calogero Volpe) \_\_\_\_\_

#### Geologo

(Dott. Roberto Bonfiglio) \_\_\_\_\_

(Ing. Filippo Napoli)

#### Progettisti :

(Ing. Michelangelo Di Carlo)



UFFICIO TECNICO - INFRASTRUTTURE STRADALI  
Validato ai sensi dell'art. 26 comma 8 del **D.LGS.**  
**n.50/2016** e s.m.i  
Agrigento li

Il R.U.P.

Agrigento, .....

Il TITOLARE DI P.O.  
(Ing. Michelangelo Di Carlo)



**LIBERO CONSORZIO  
COMUNALE DI AGRIGENTO**  
(L.R. 15/2015)  
ex Provincia Regionale di Agrigento

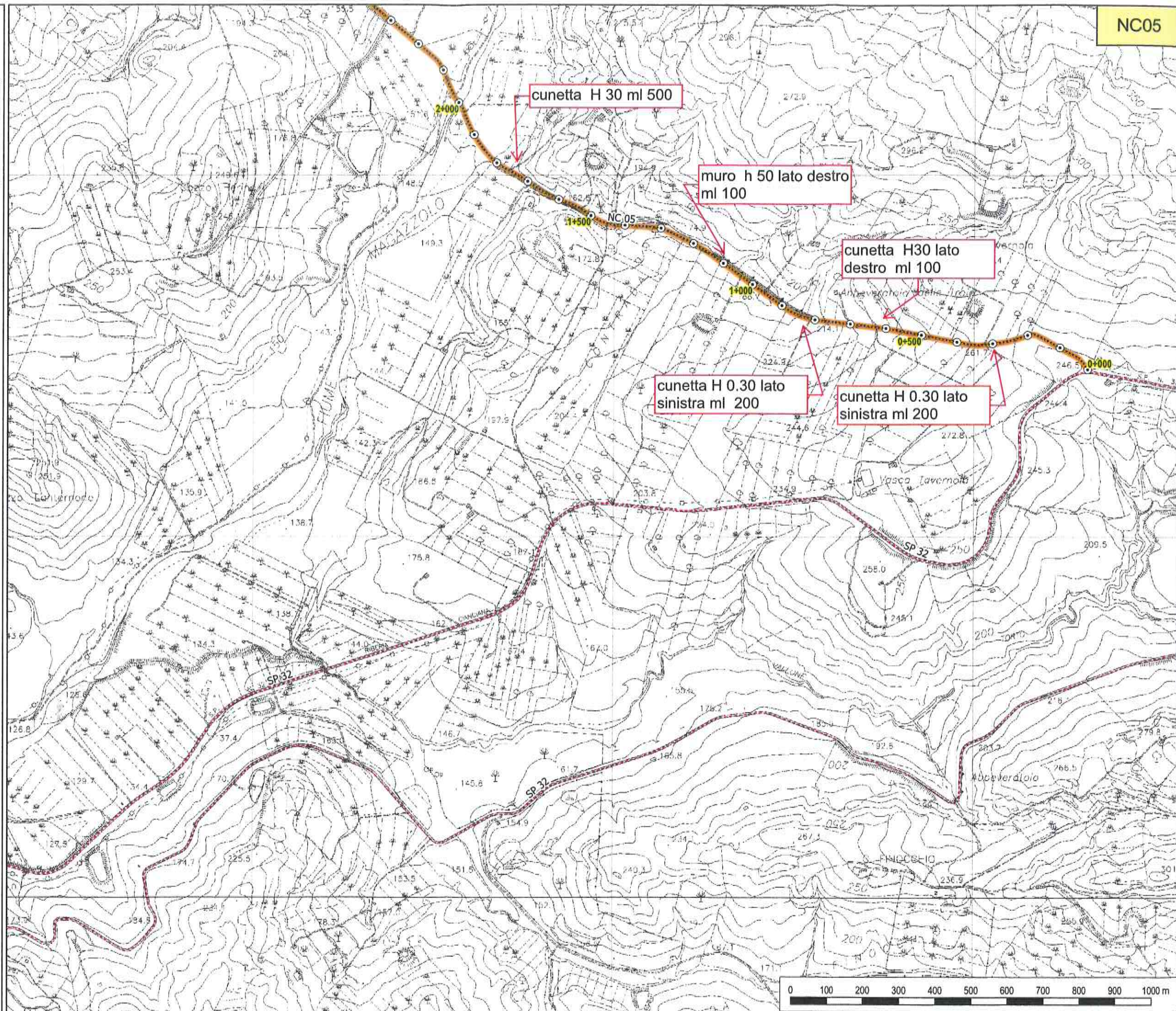
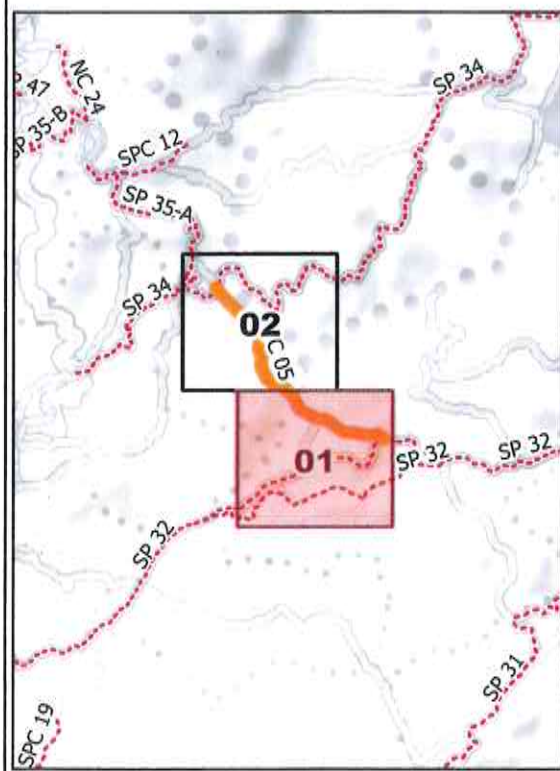
**SETTORE**  
Ambiente, Territorio, Infrastrutture Stradali,  
Attività Negoziabile e Protezione Civile

**NC 05 - strada  
collegamento sp32 sp34**

**TAVOLA N. 01**

**Legenda**

- Provinciali
- Progressive
- decametriche
- ⊙ ettometriche





**LIBERO CONSORZIO  
COMUNALE DI AGRIGENTO**  
(L.R. 15/2015)  
ex Provincia Regionale di Agrigento

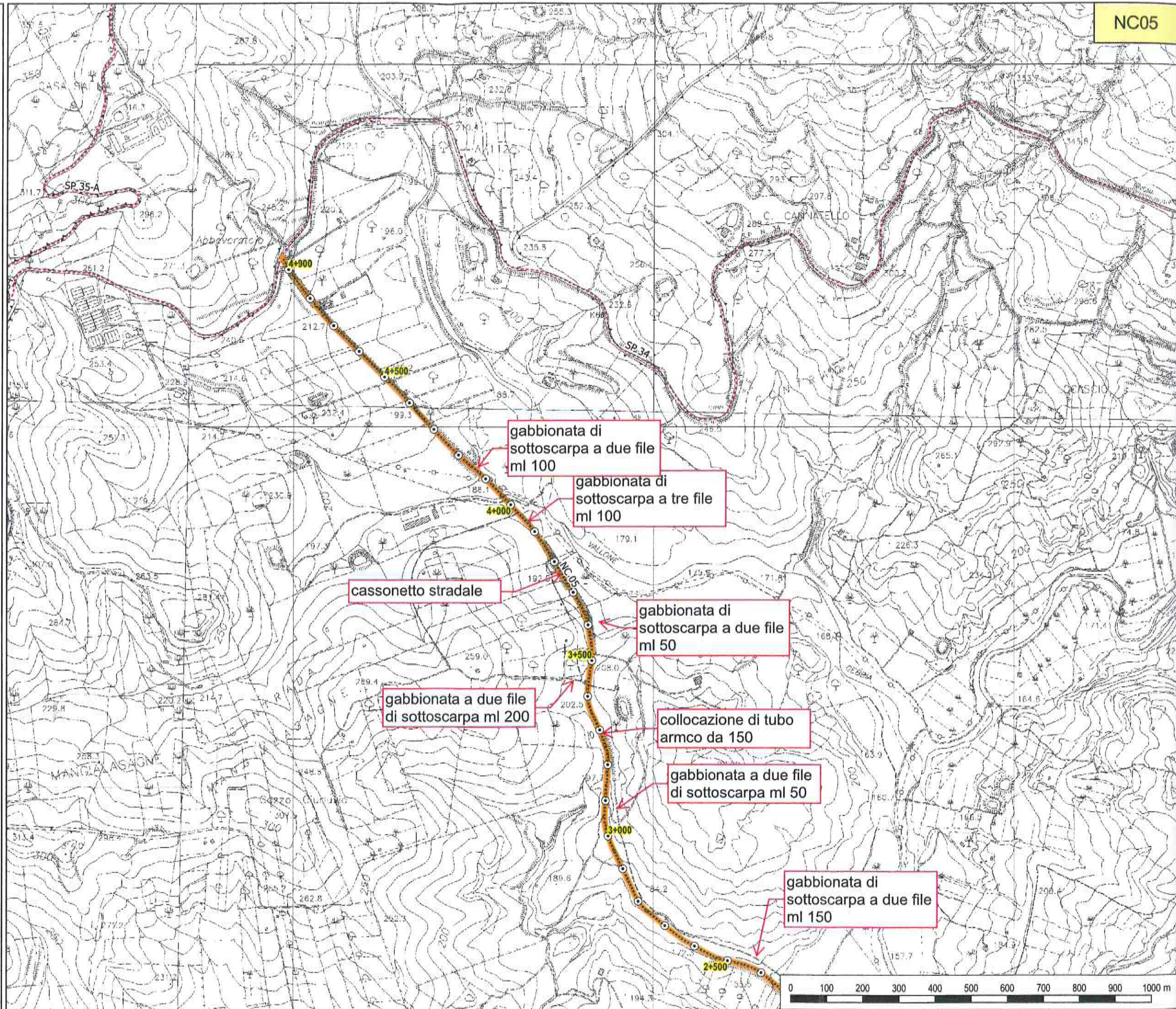
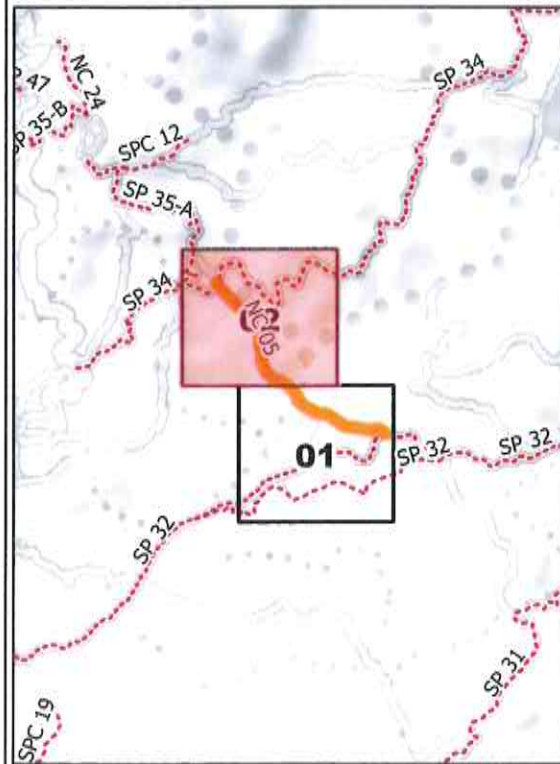
**SETTORE**  
Ambiente, Territorio, Infrastrutture Stradali,  
Attività Negoziiale e Protezione Civile

**NC 05 - strada  
collegamento sp32 sp34**

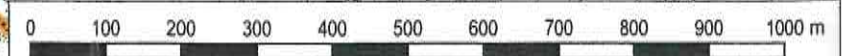
**TAVOLA N. 02**

**Legenda**

- Provinciali
- Progressive
- decametriche
- ⊙ ettometriche



NC05





**LIBERO CONSORZIO  
COMUNALE DI AGRIGENTO**  
(L.R. 15/2015)  
ex Provincia Regionale di Agrigento

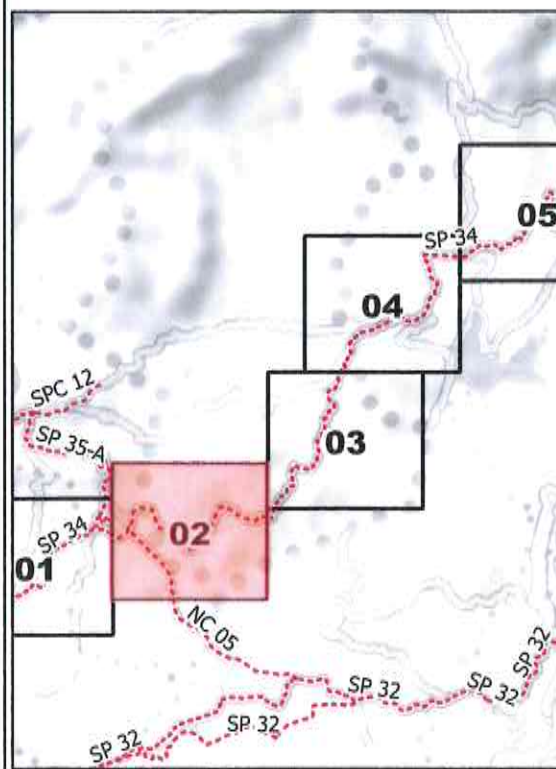
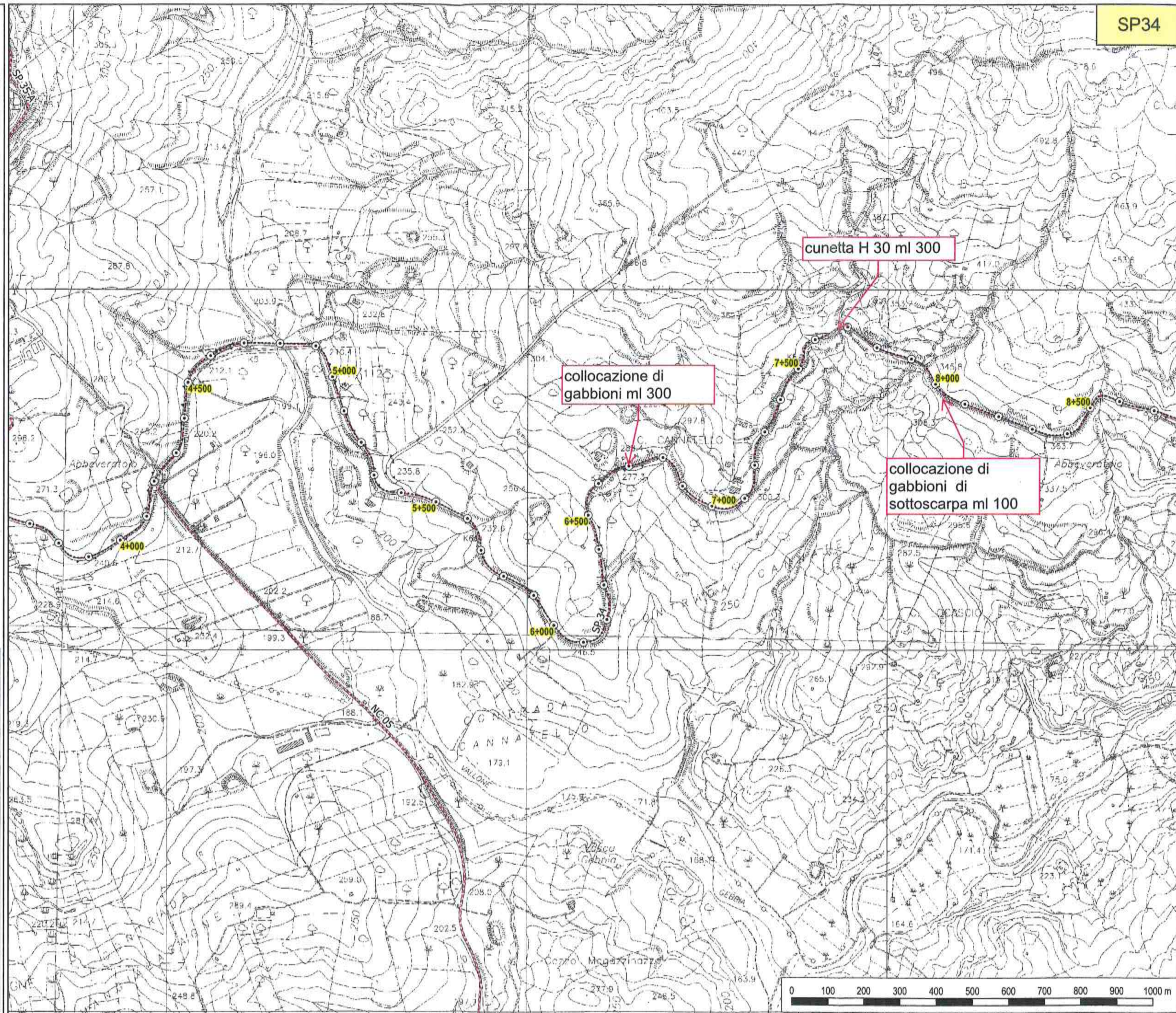
**SETTORE**  
Ambiente, Territorio, Infrastrutture Stradali,  
Attività Negoziale e Protezione Civile

**SP 34 - Bivio Tamburello -  
Bivona**

**TAVOLA N. 02**

**Legenda**

- Provinciali
- Progressive
  - decametriche
  - ⊙ ettometriche





**LIBERO CONSORZIO  
COMUNALE DI AGRIGENTO**  
(L.R. 15/2015)  
ex Provincia Regionale di Agrigento

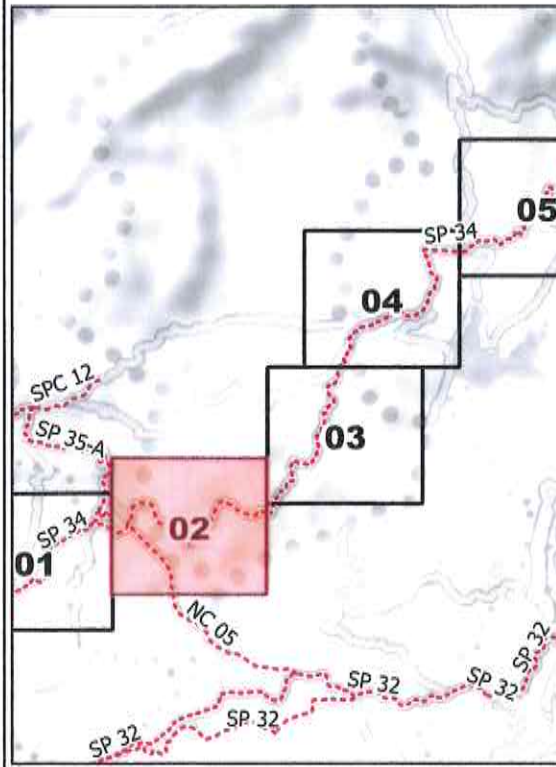
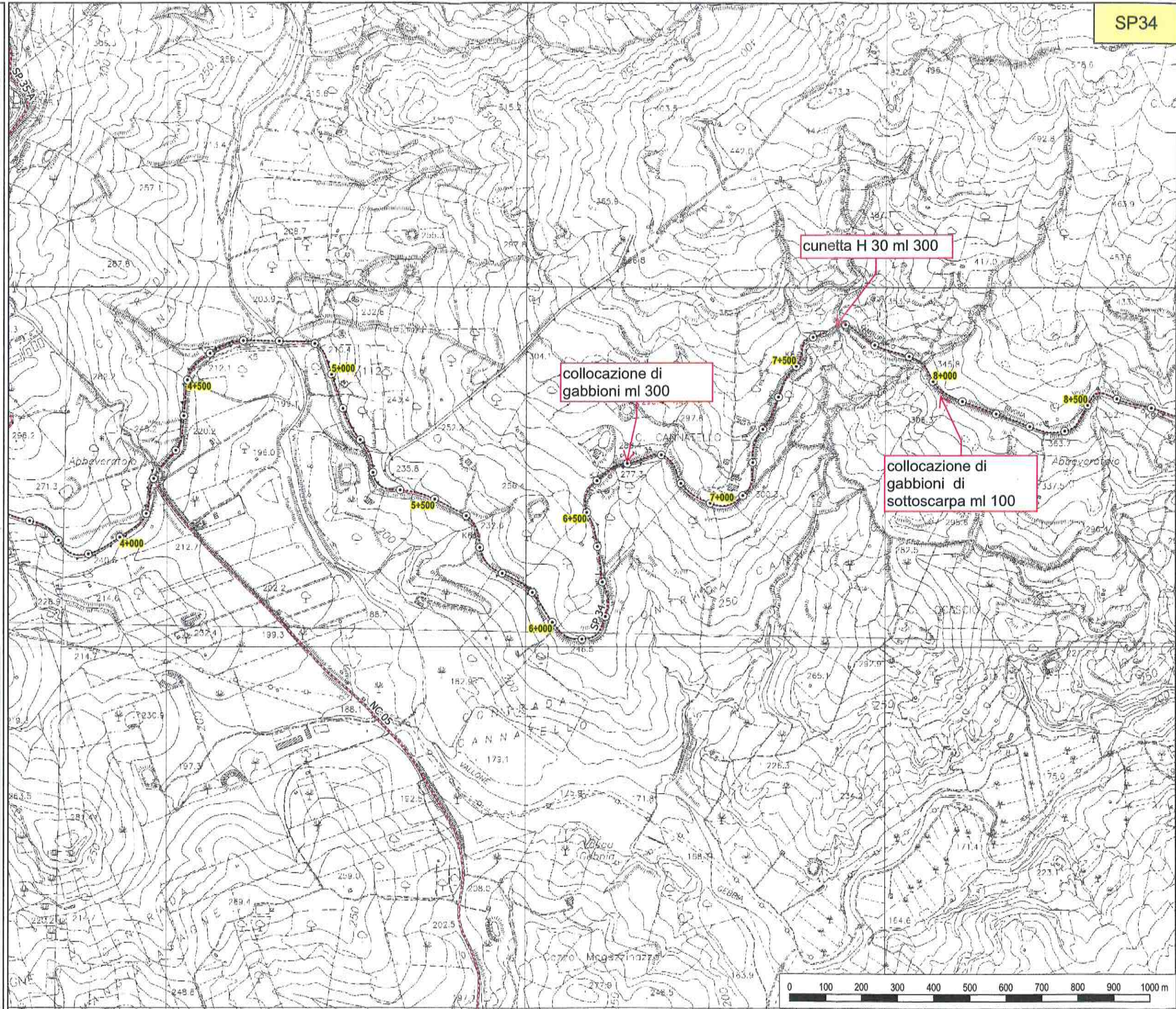
**SETTORE**  
Ambiente, Territorio, Infrastrutture Stradali,  
Attività Negoziale e Protezione Civile

**SP 34 - Bivio Tamburello -  
Bivona**

**TAVOLA N. 02**

**Legenda**

- Provinciali
- Progressive
- decametriche
- ⊙ ettometriche





**LIBERO CONSORZIO  
COMUNALE DI AGRIGENTO**  
(L.R. 15/2015)  
ex Provincia Regionale di Agrigento

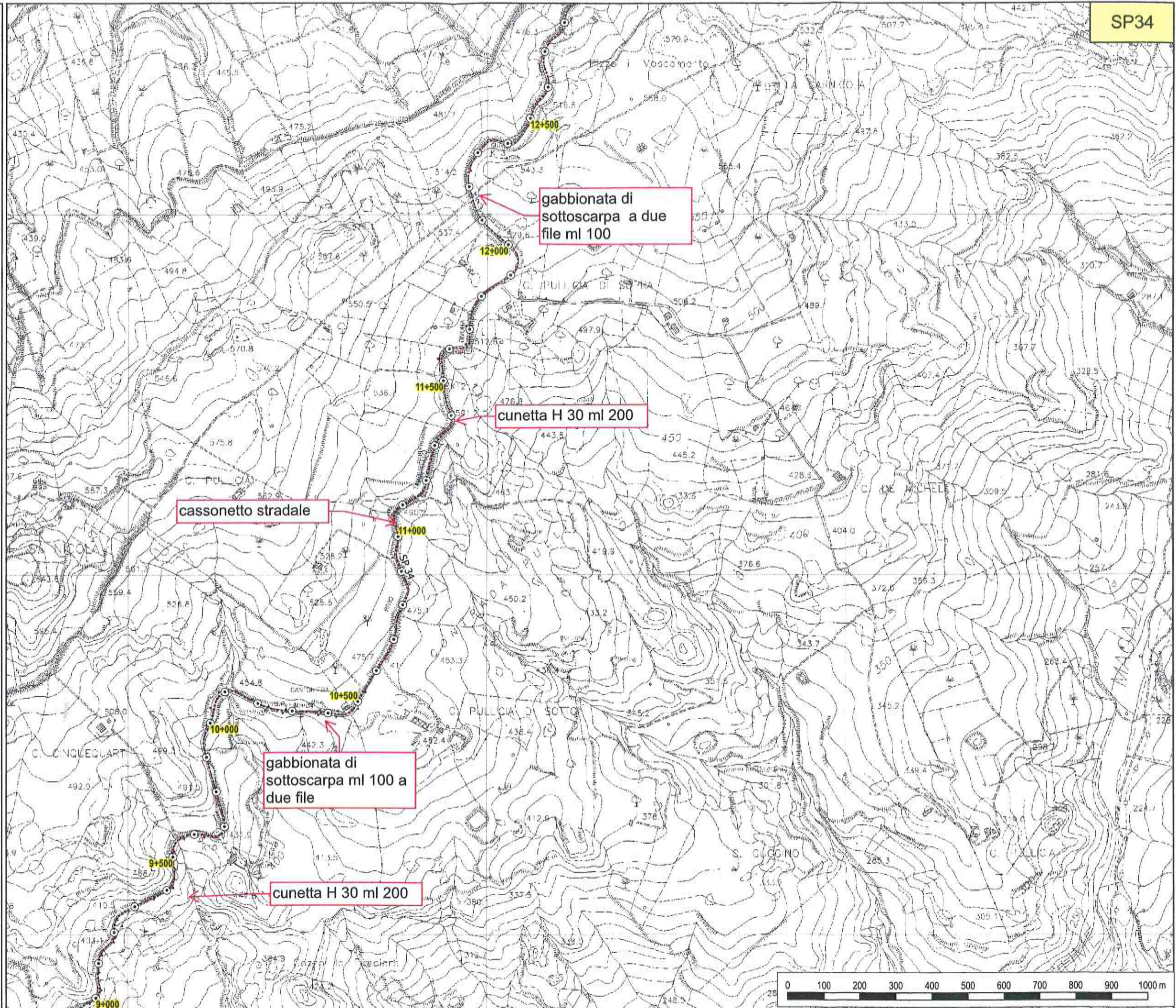
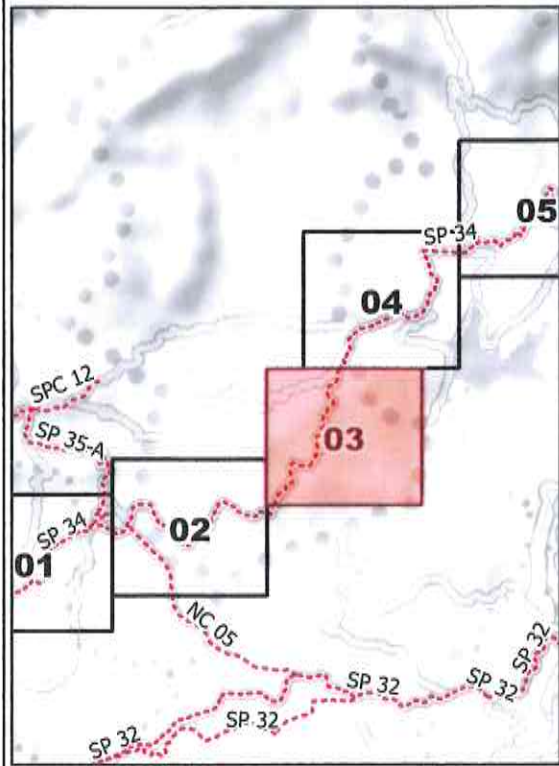
SETTORE  
Ambiente, Territorio, Infrastrutture Stradali,  
Attività Negoziale e Protezione Civile

**SP 34 - Bivio Tamburello -  
Bivona**

**TAVOLA N. 03**

**Legenda**

- Provinciali
- Progressive
- decametriche
- ⊙ ettometriche





**LIBERO CONSORZIO  
COMUNALE DI AGRIGENTO**  
(L.R. 15/2015)  
ex Provincia Regionale di Agrigento

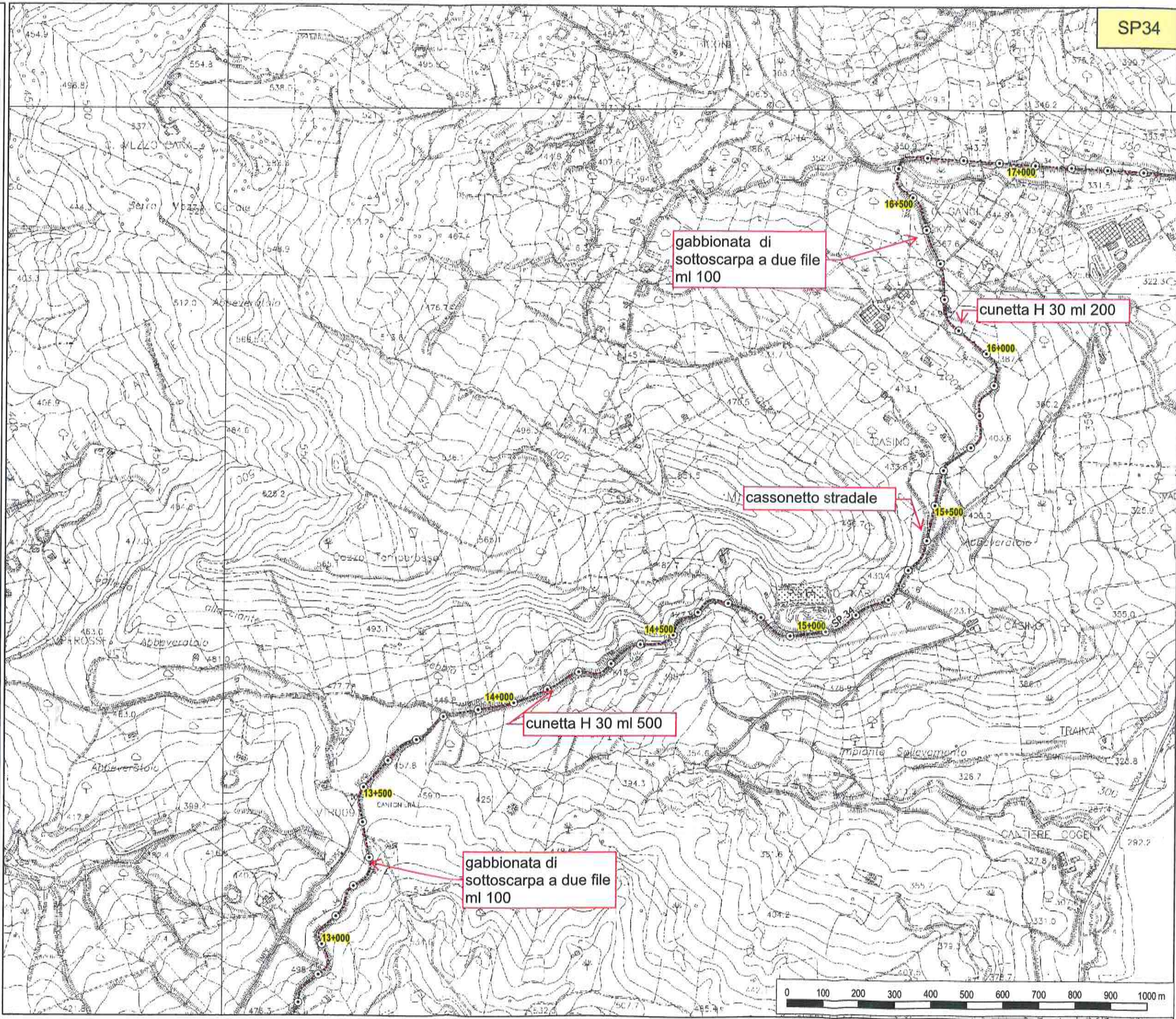
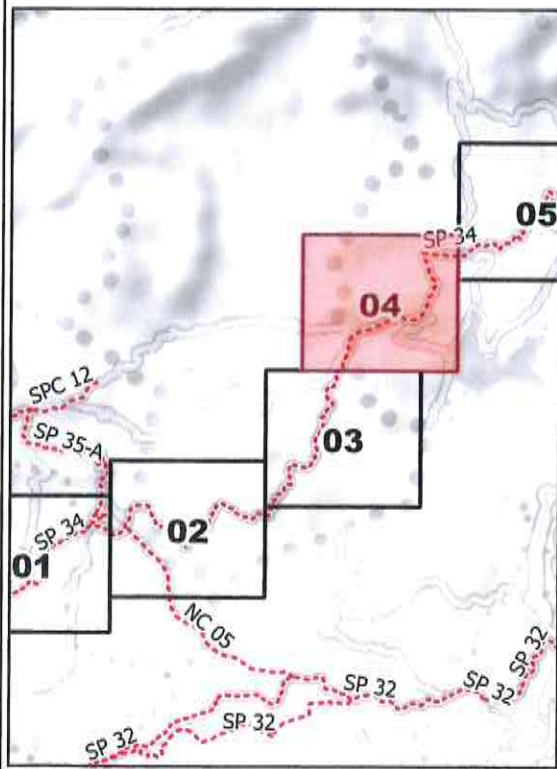
**SETTORE**  
Ambiente, Territorio, Infrastrutture Stradali,  
Attività Negoziale e Protezione Civile

**SP 34 - Bivio Tamburello -  
Bivona**

**TAVOLA N. 04**

**Legenda**

- Provinciali
- Progressive
- decametriche
- ettometriche





**LIBERO CONSORZIO  
COMUNALE DI AGRIGENTO**  
(L.R. 15/2015)  
ex Provincia Regionale di Agrigento

**SETTORE**  
Ambiente, Territorio, Infrastrutture Stradali,  
Attività Negoziabile e Protezione Civile

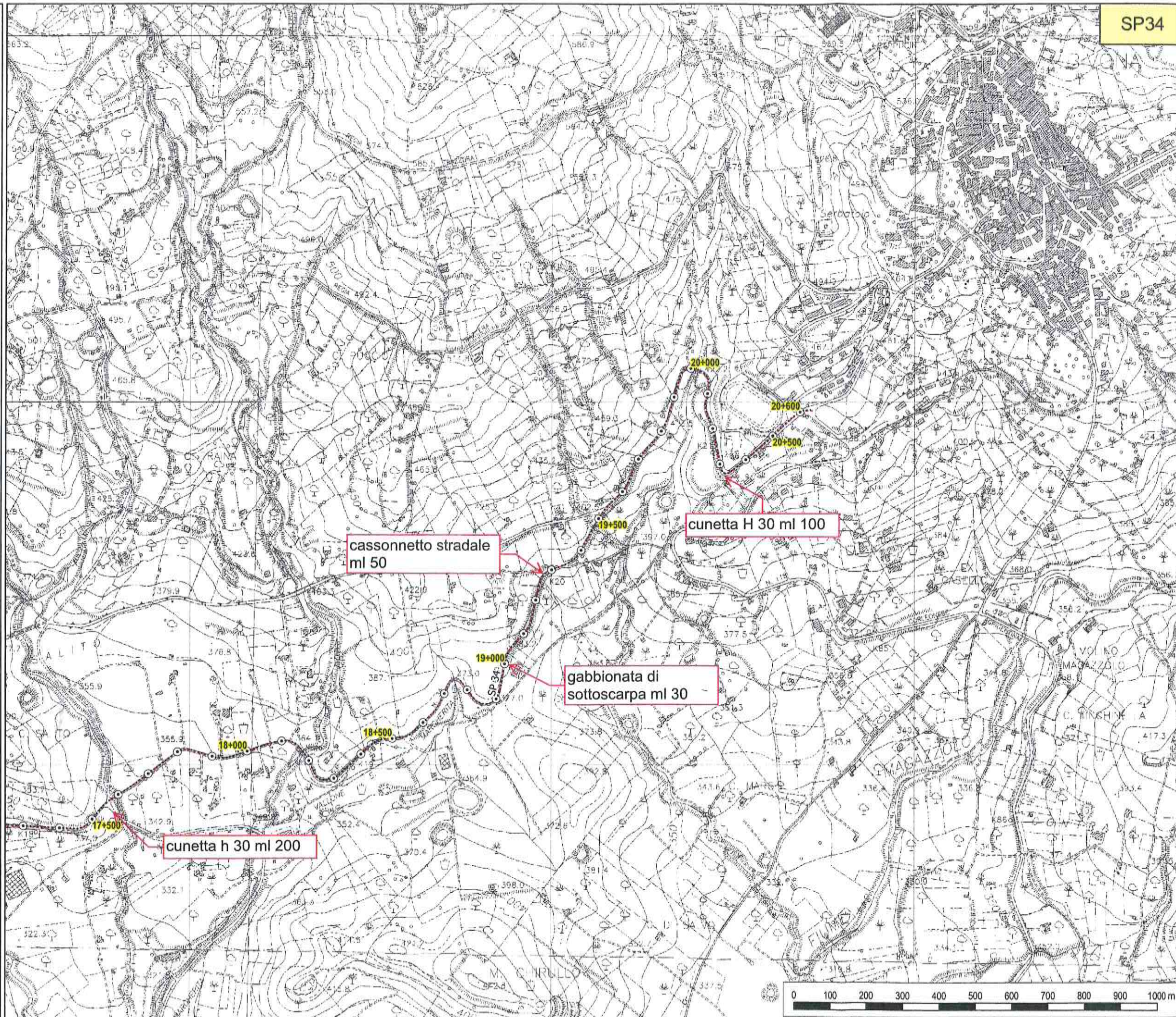
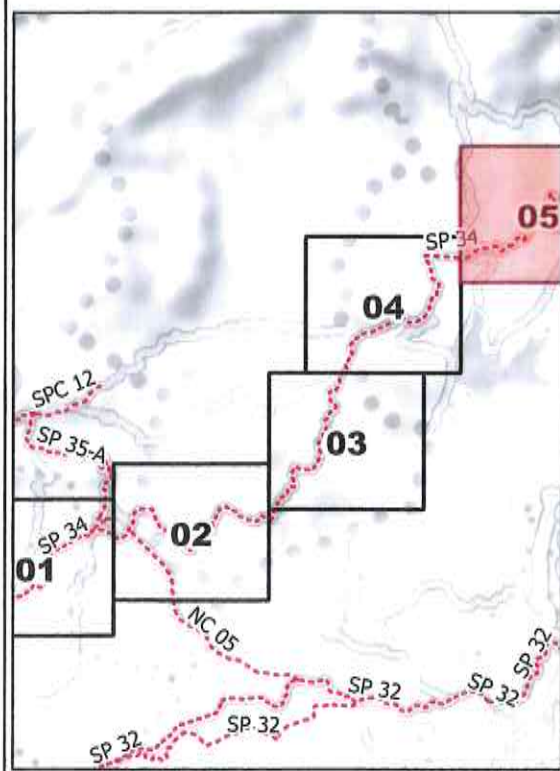
**SP 34 - Bivio Tamburello -  
Bivona**

**TAVOLA N. 05**

SP34

**Legenda**

- Provinciali
- Progressive
- decametriche
- ⊙ ettometriche






# S.P., N.C., n° 5

Km 0+000

Sez. n° 1

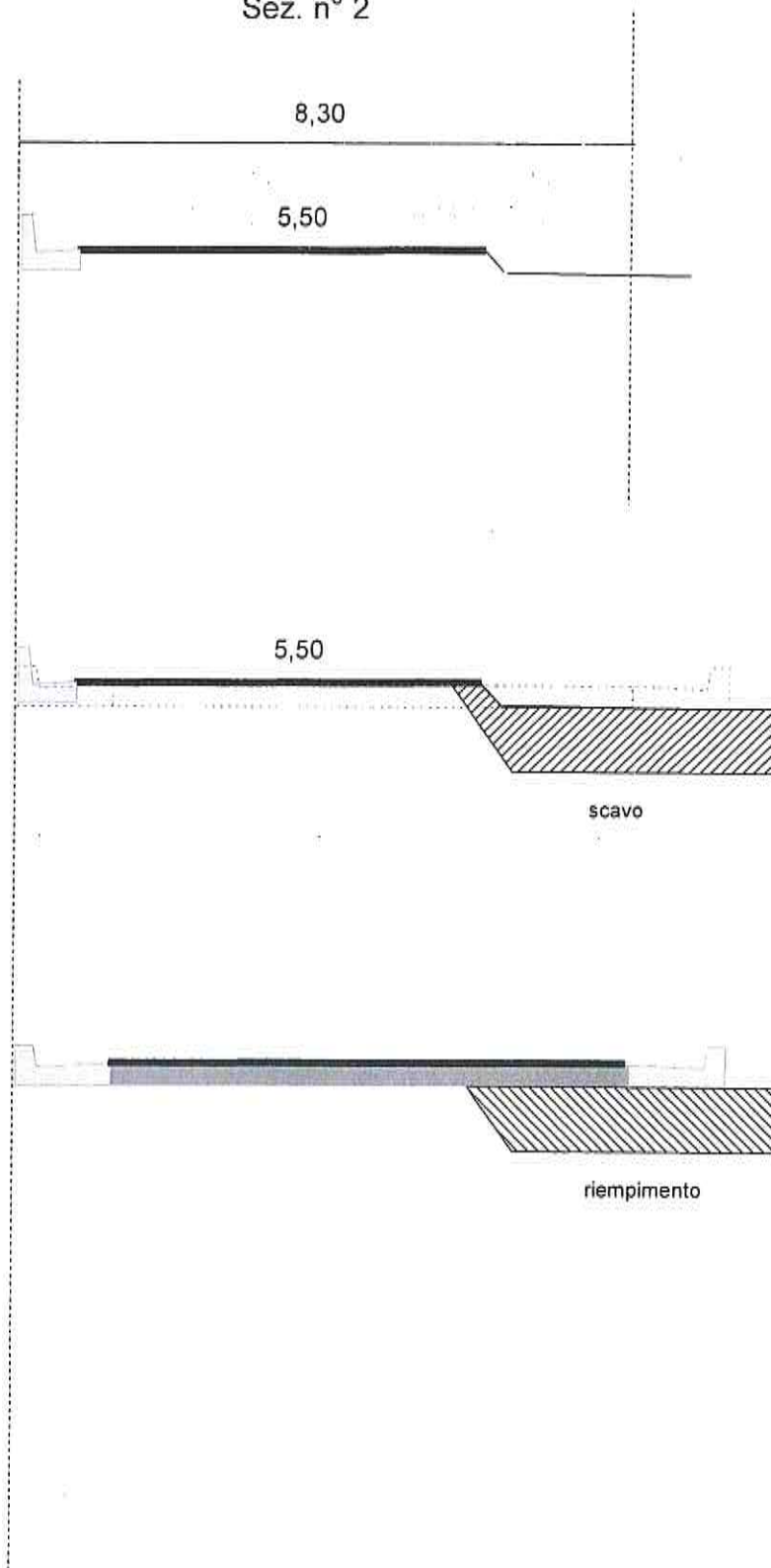


Scala 1:100

# S.P., N.C., n° 5

Km 0+250

Sez. n° 2

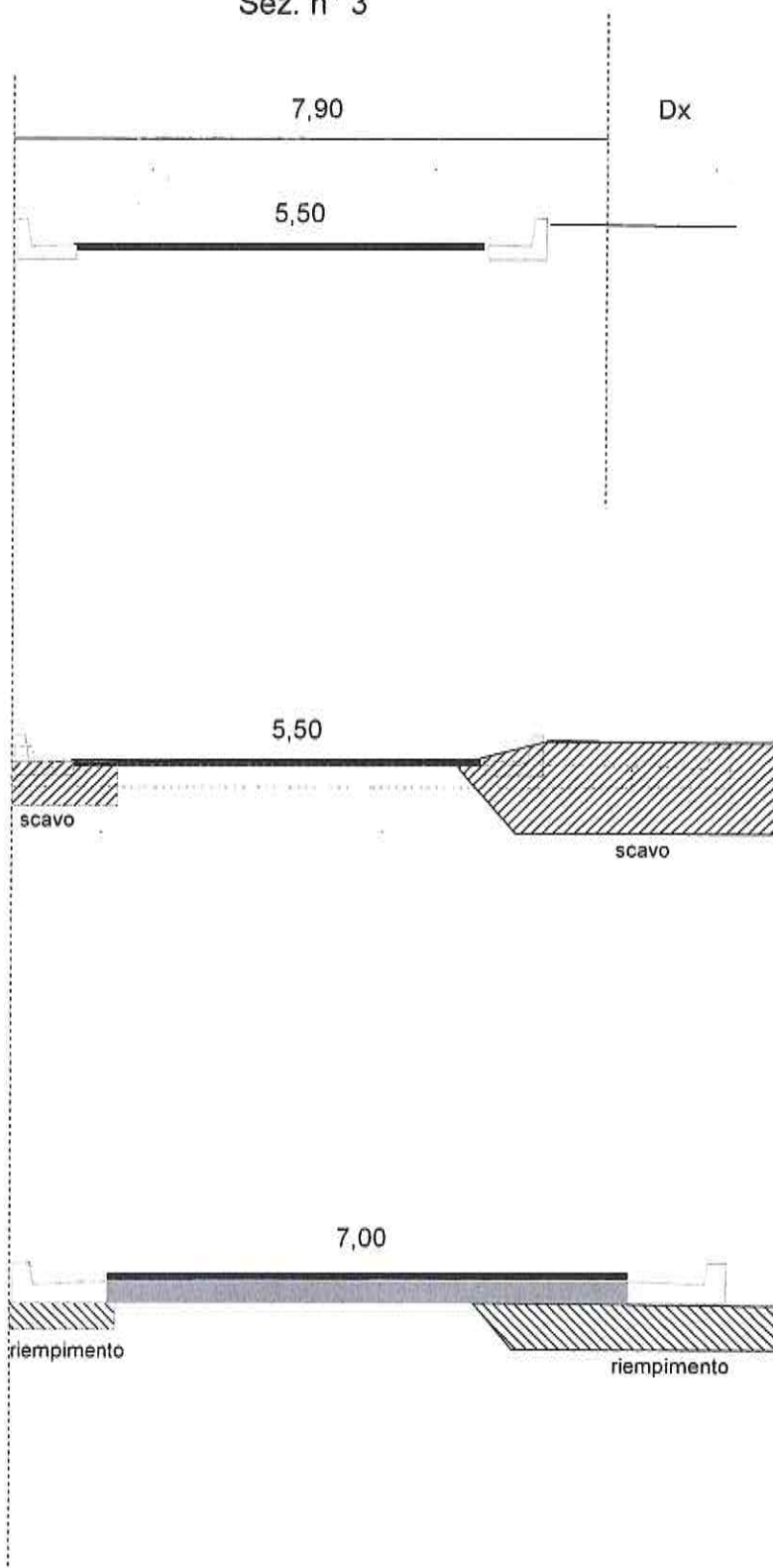


Scala 1:100

# S.P., N.C., n° 5

Km 0+350

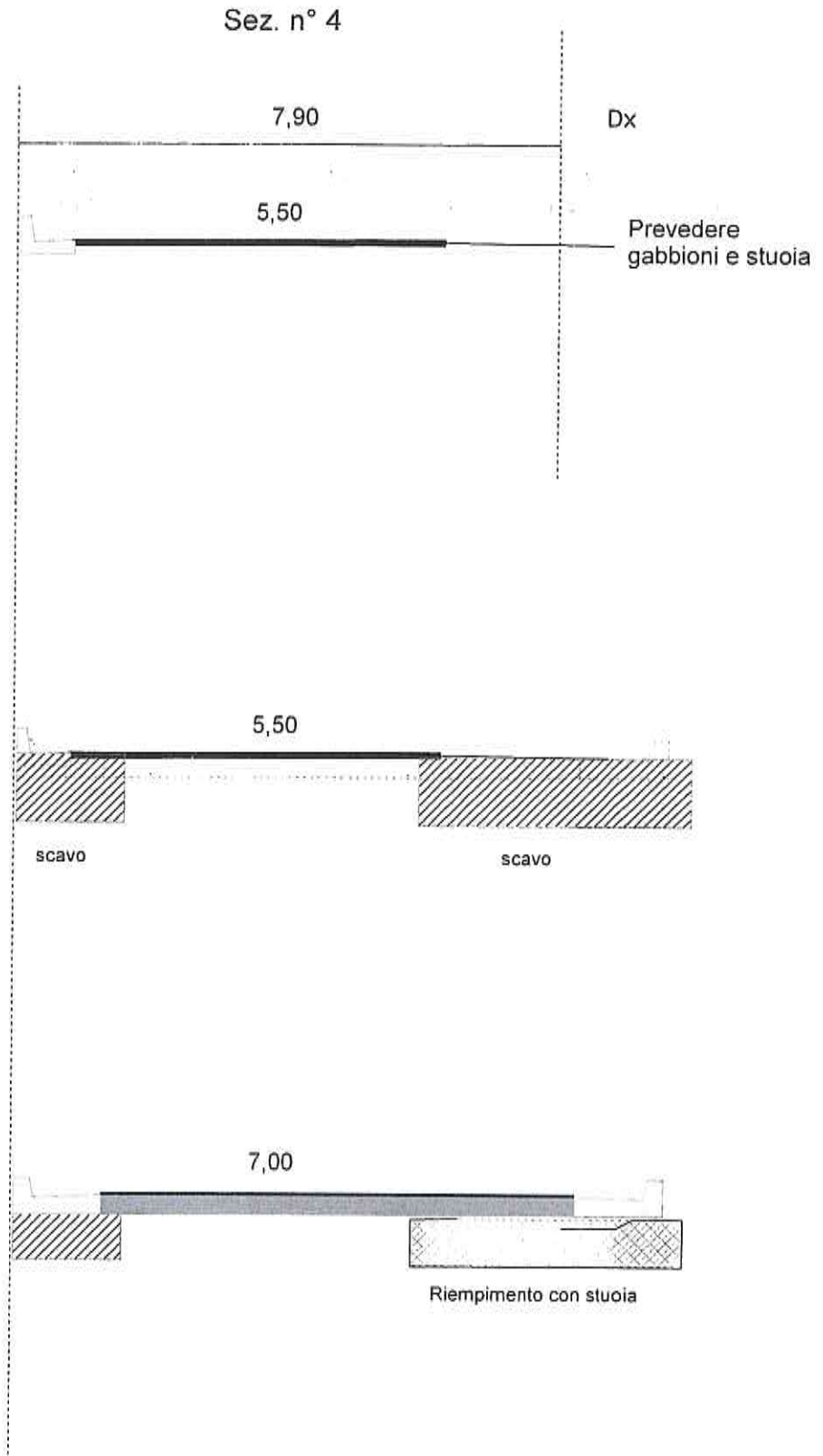
Sez. n° 3



Scala 1:100

S.P., N.C., n° 5

Km 1+000

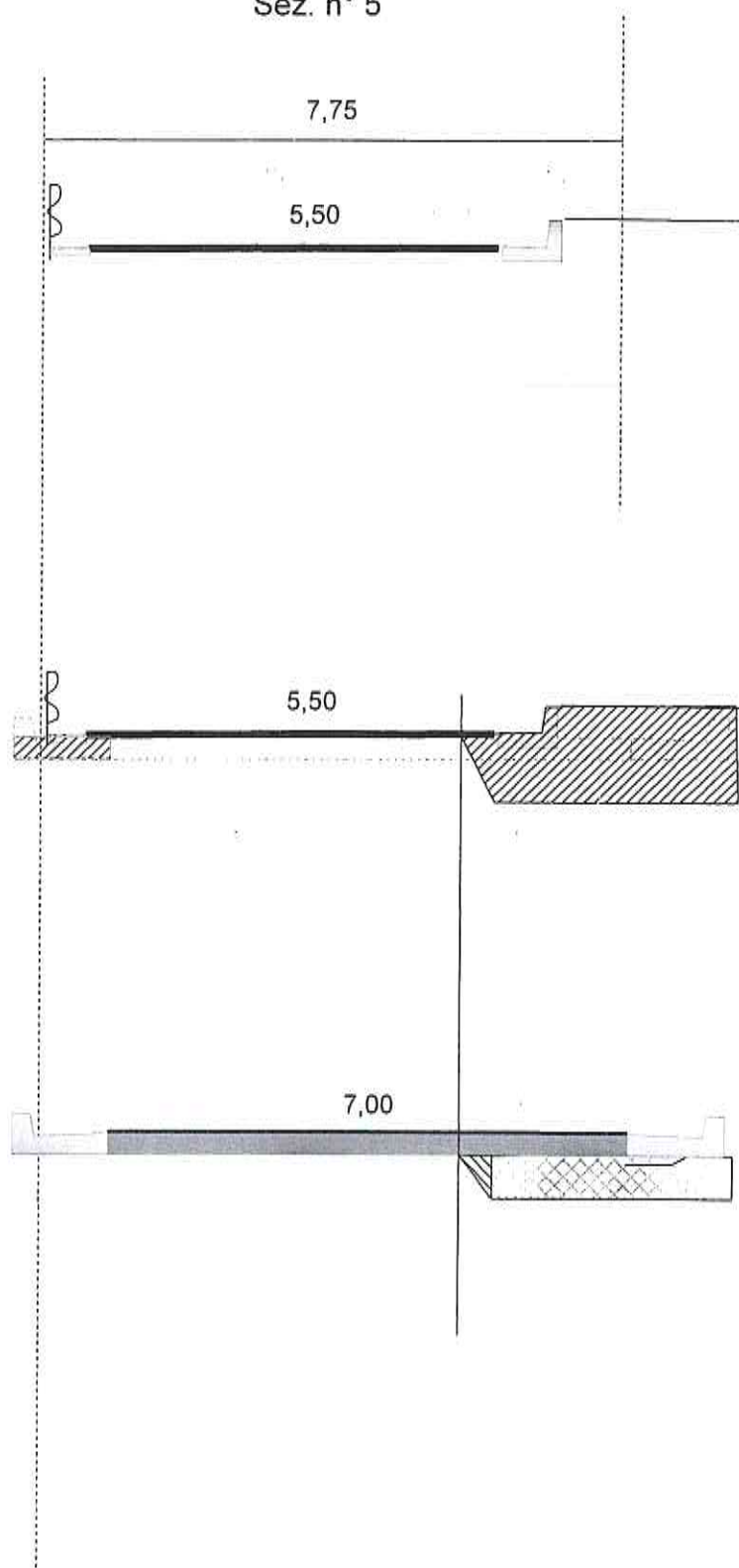


Scala 1:100

# S.P., N.C., n° 5

Km 1+400

Sez. n° 5

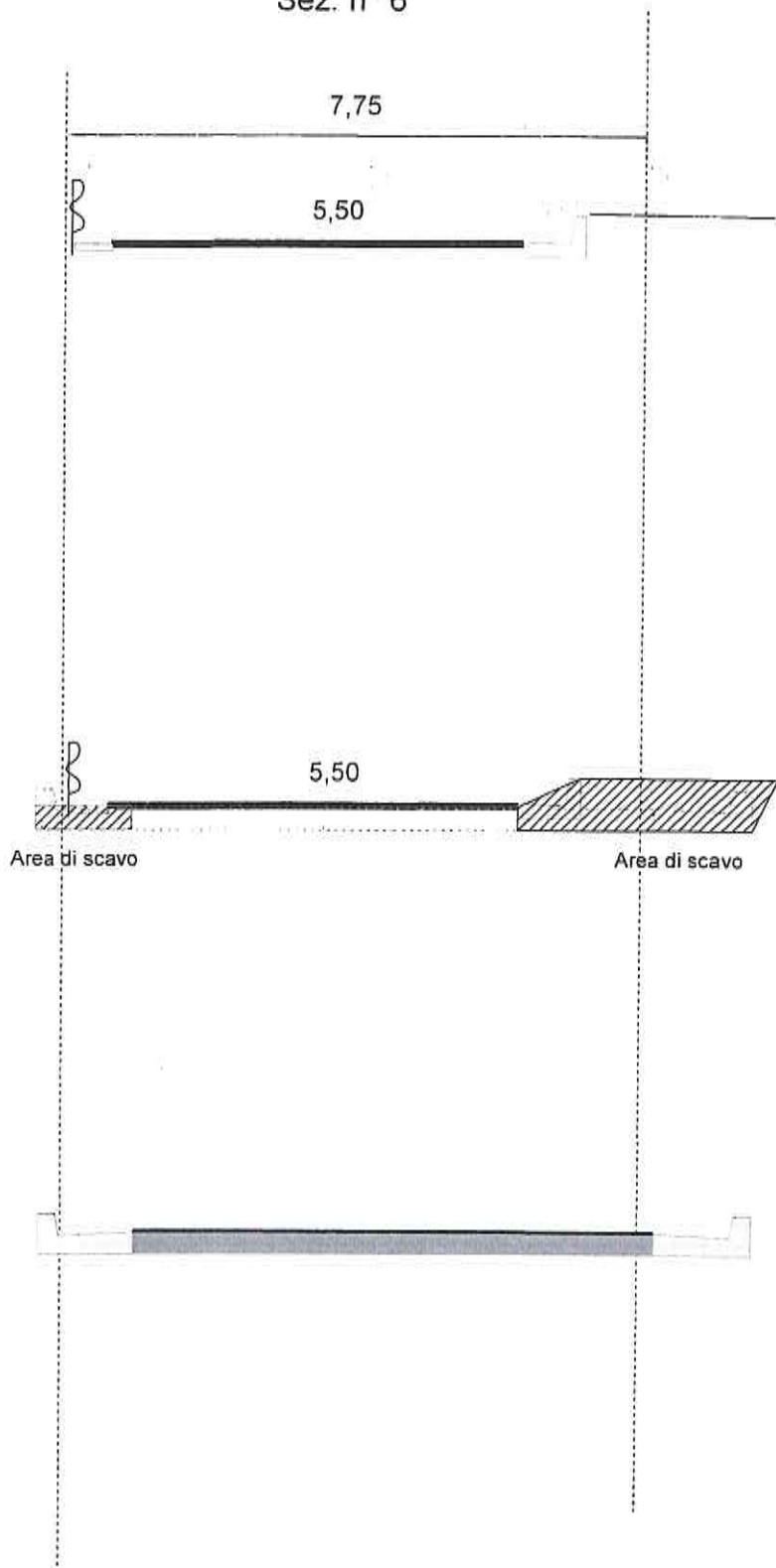


Scala 1:100

S.P., N.C., n° 5

Km 1+500

Sez. n° 6




Scala 1:100

# S.P., N.C., n° 5

Km 2+000

Sez. n° 7

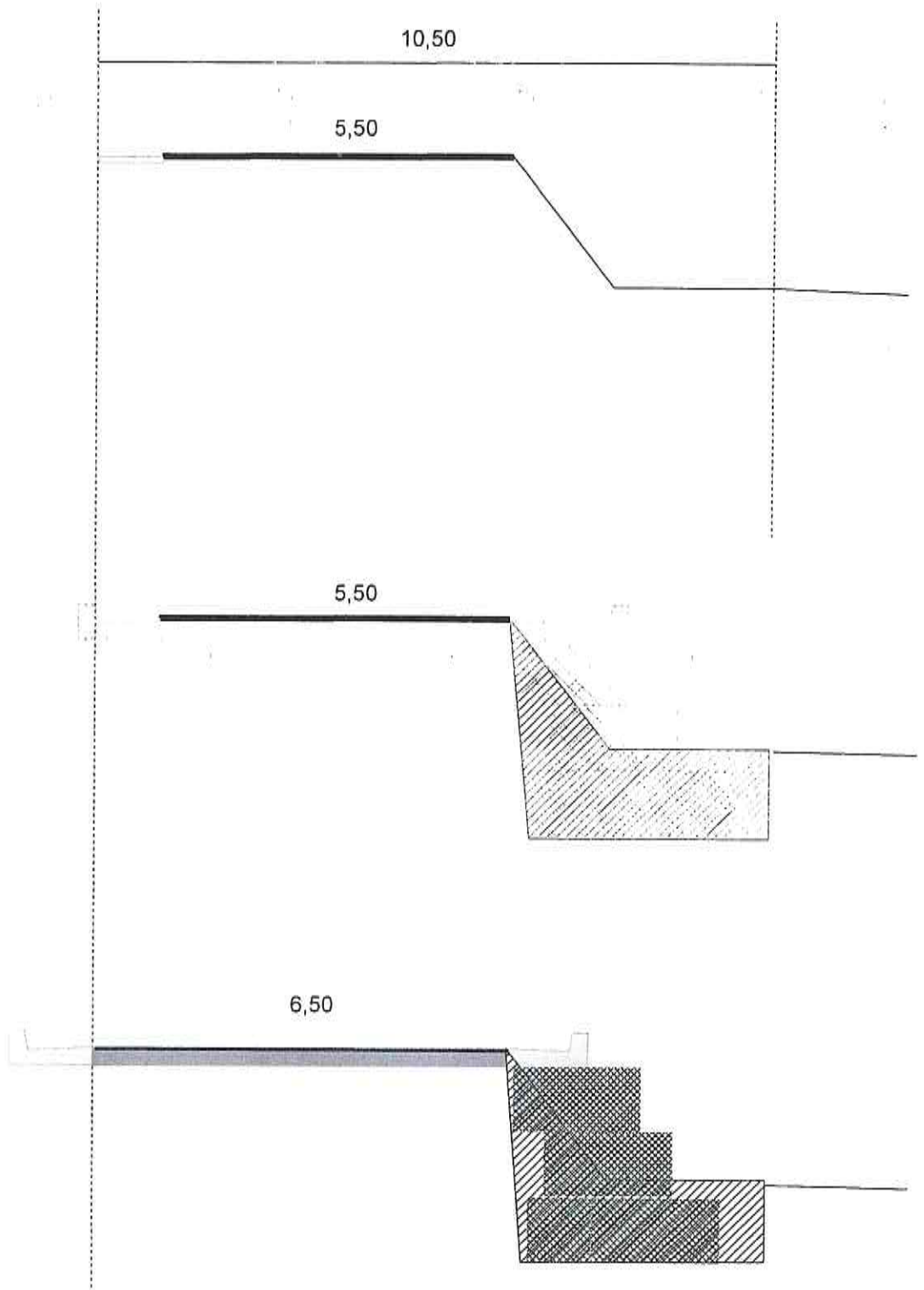


Scala 1:100

# S.P., N.C., n° 5

Km 2+300

Sez. n° 8

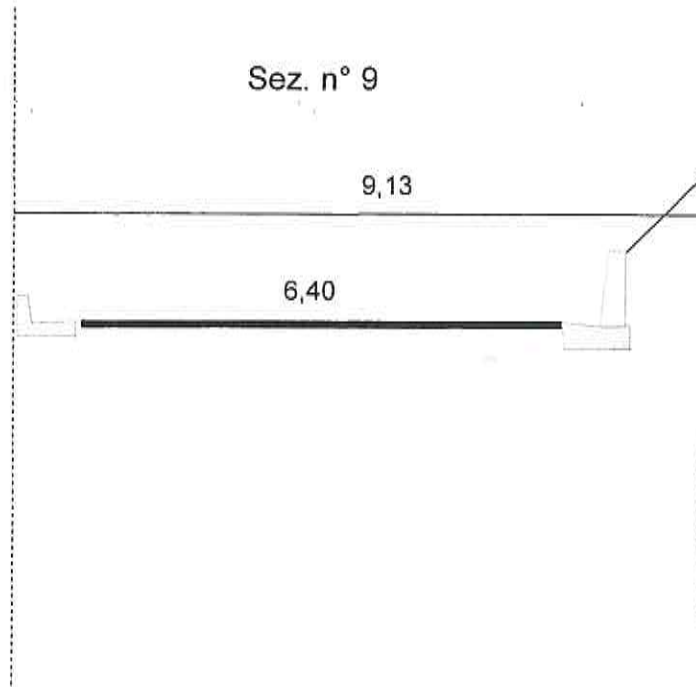


Scala 1:100



S.P., N.C., n° 5

Km 2+350

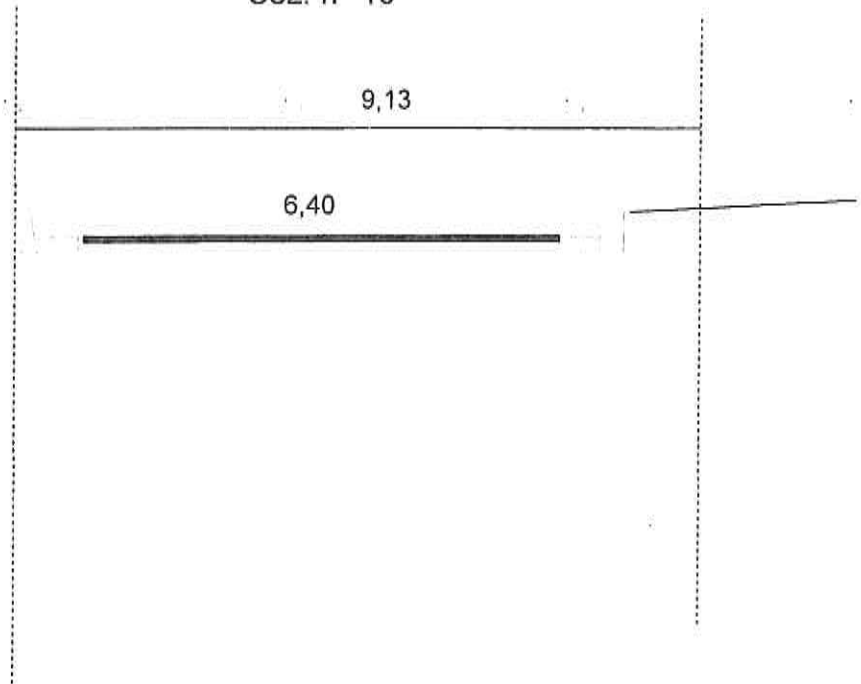


Scala 1:100

S.P., N.C., n° 5

Km 2+400

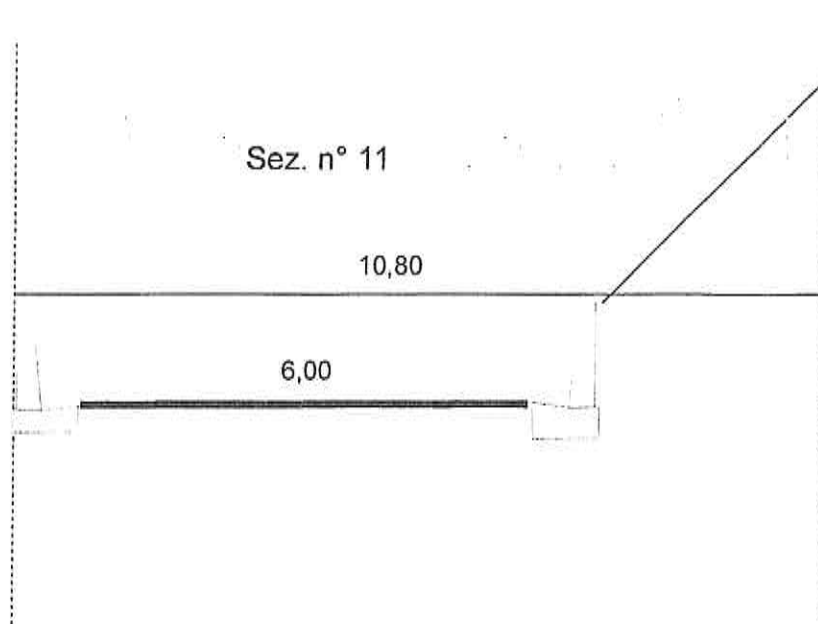
Sez. n° 10



Scala 1:100

S.P., N.C., n° 5

Km 2+800



Scala 1:100

S.P., N.C., n° 5

Km 3+000

Sez. n° 12

9,00

6,00

Scala 1:100

S.P., N.C., n° 5

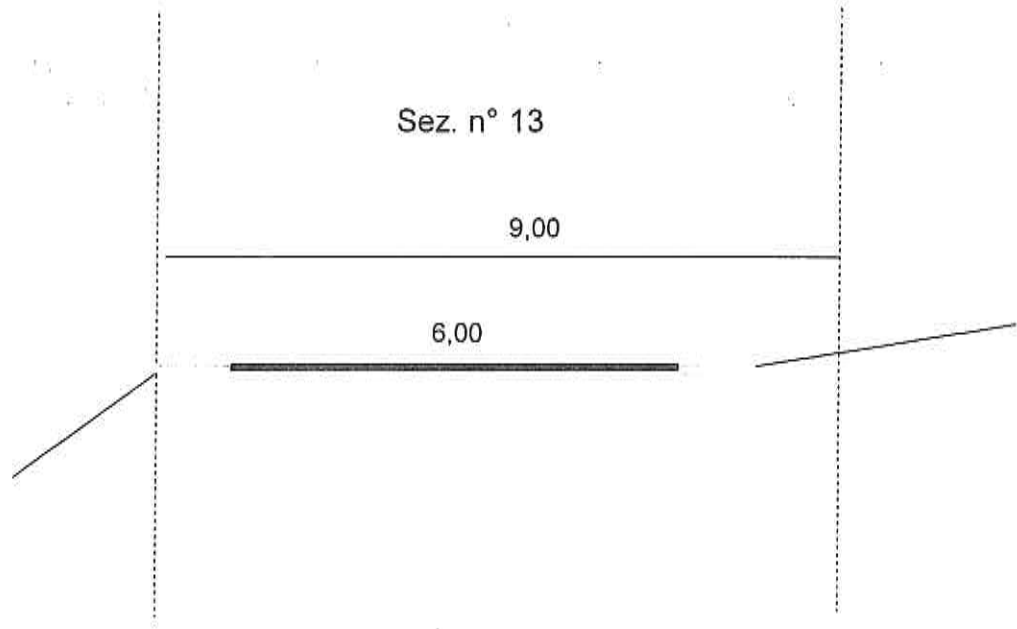
Km 3+100

Sez. n° 13

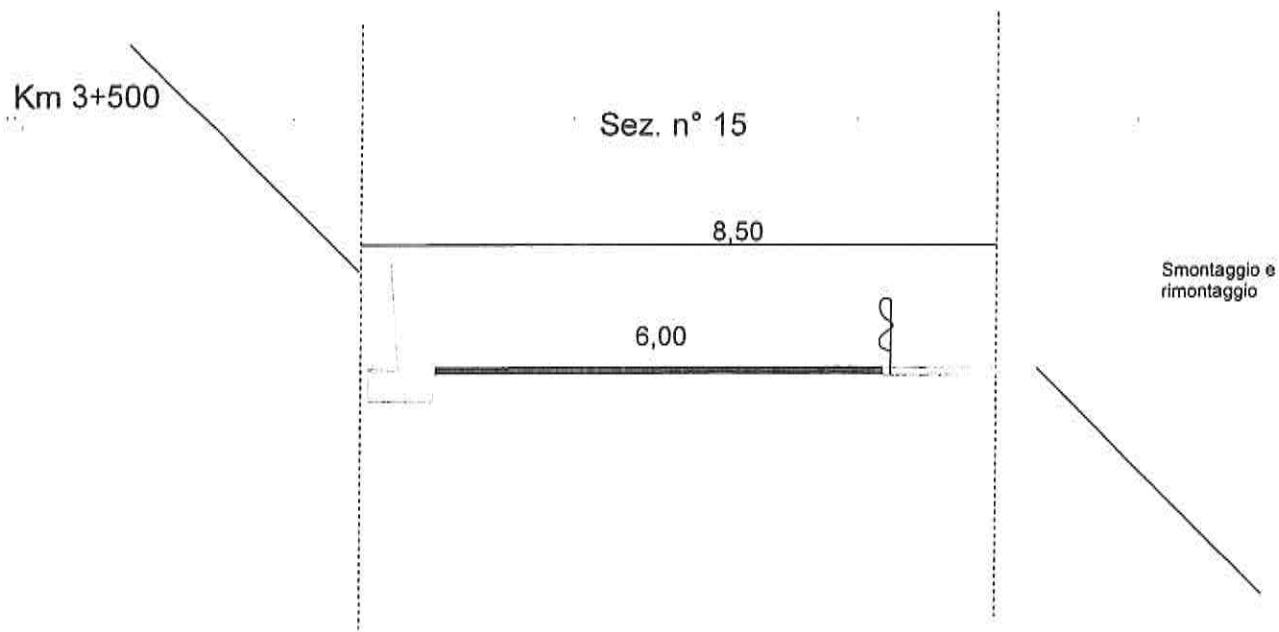
9,00

6,00

Scala 1:100



S.P., N.C., n° 5

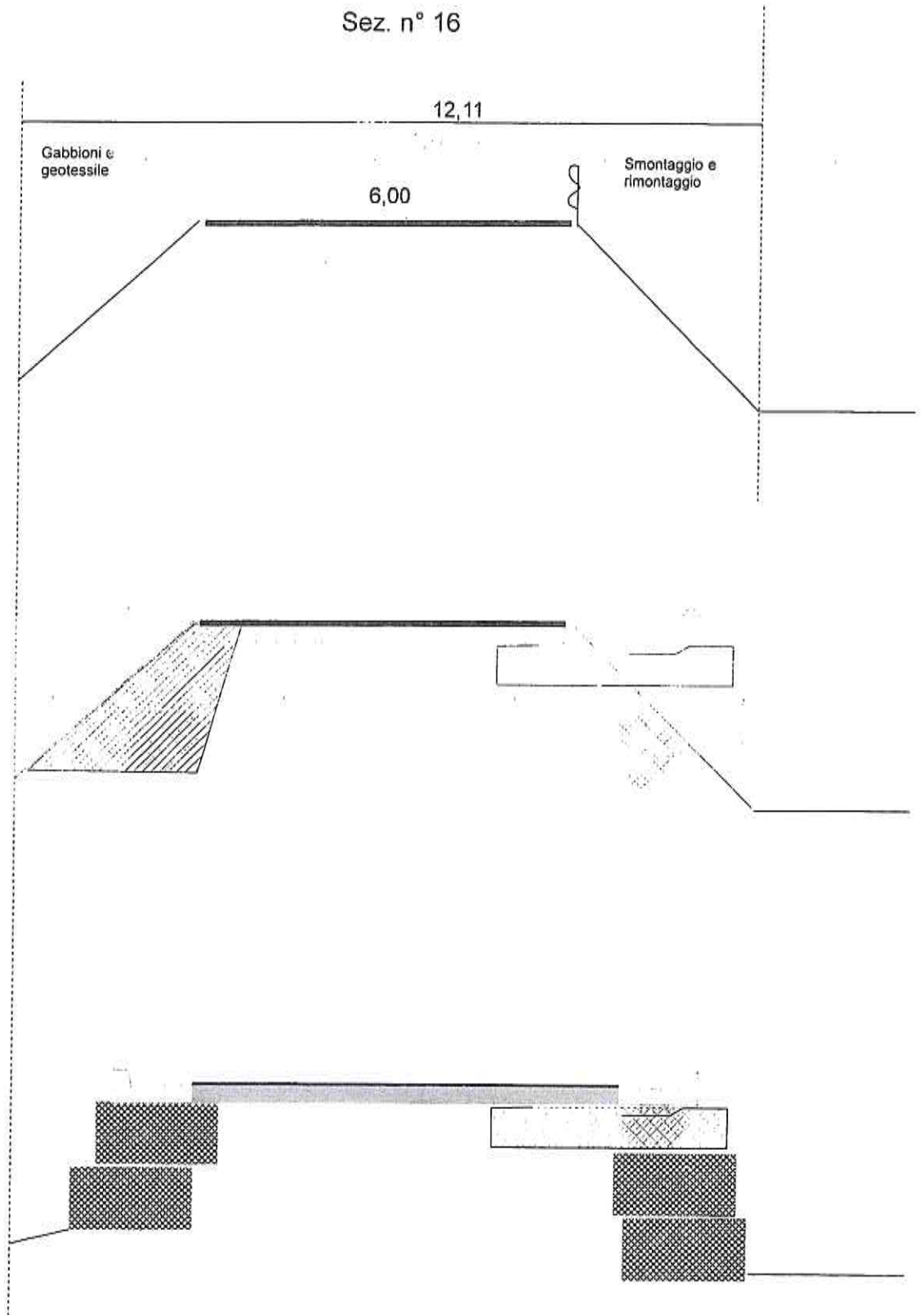


Scala 1:100

# S.P., N.C., n° 5

Km 3+600

Sez. n° 16

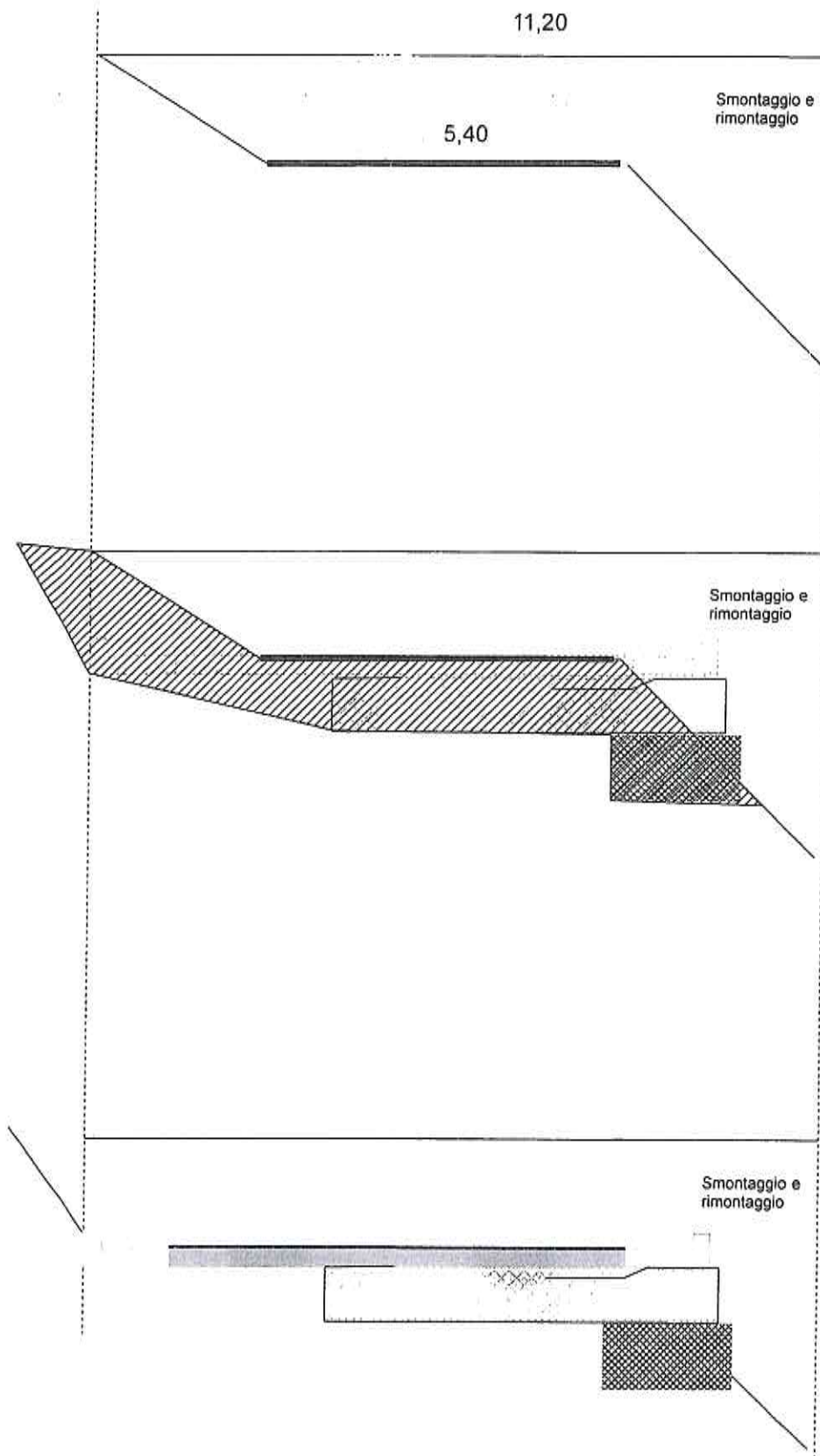


Scala 1:100

# S.P., N.C., n° 5

Km 3+800

Sez. n° 17



Scala 1:100



S.P., N.C., n° 5

Km 4+000

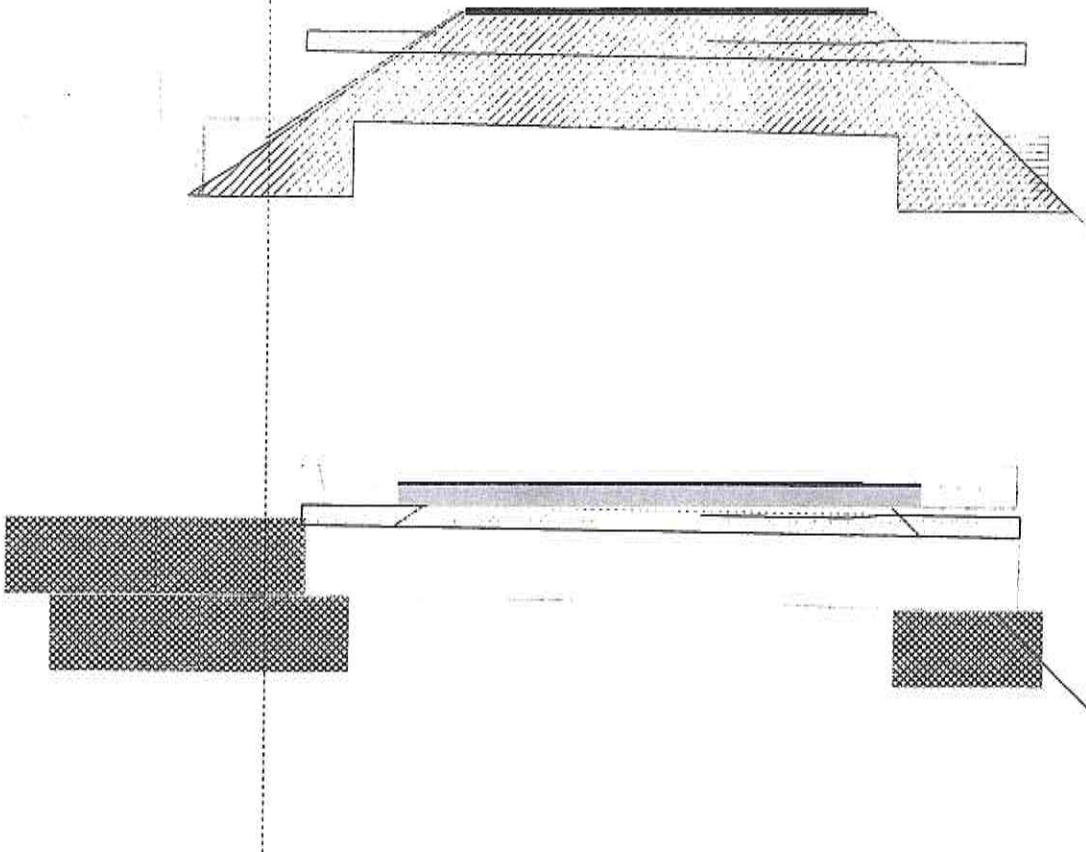
Sez. n° 17 bis

11,20

5,40

Prevedere doppio arco e soletta

Area di scavo



Scala 1:100

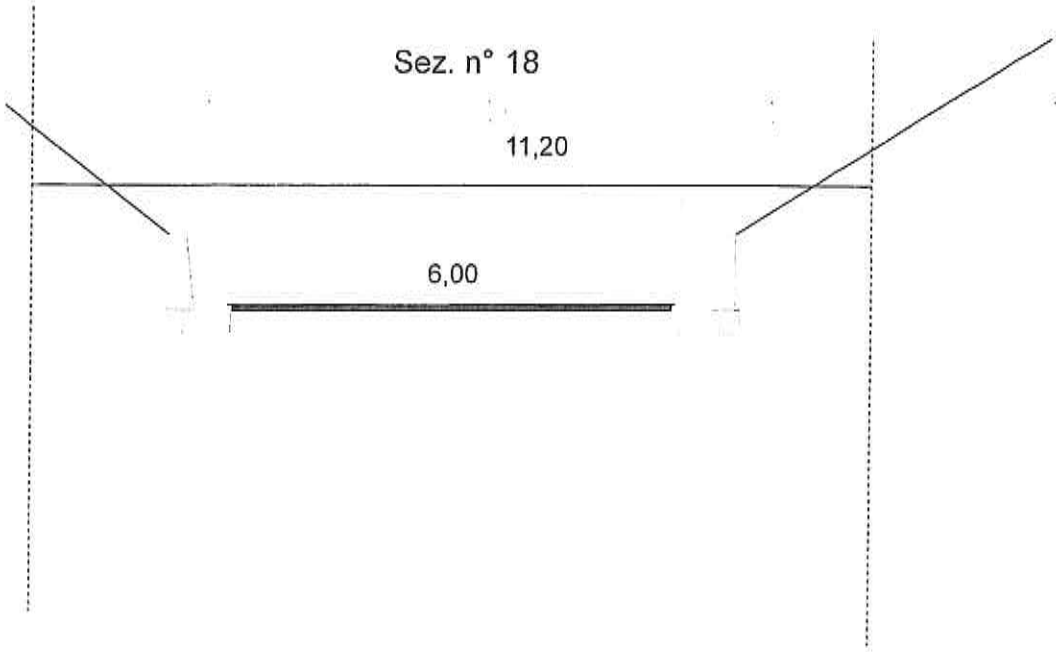
S.P., N.C., n° 5

Km 4+050

Sez. n° 18

11,20

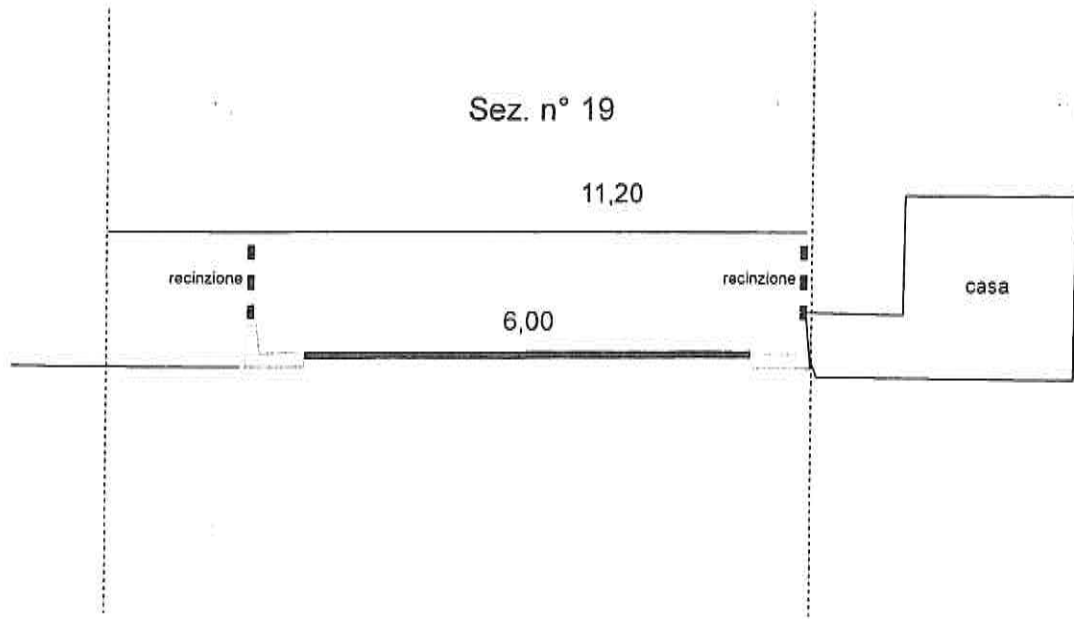
6,00



Scala 1:100

S.P., N.C., n° 5

Km 4+400

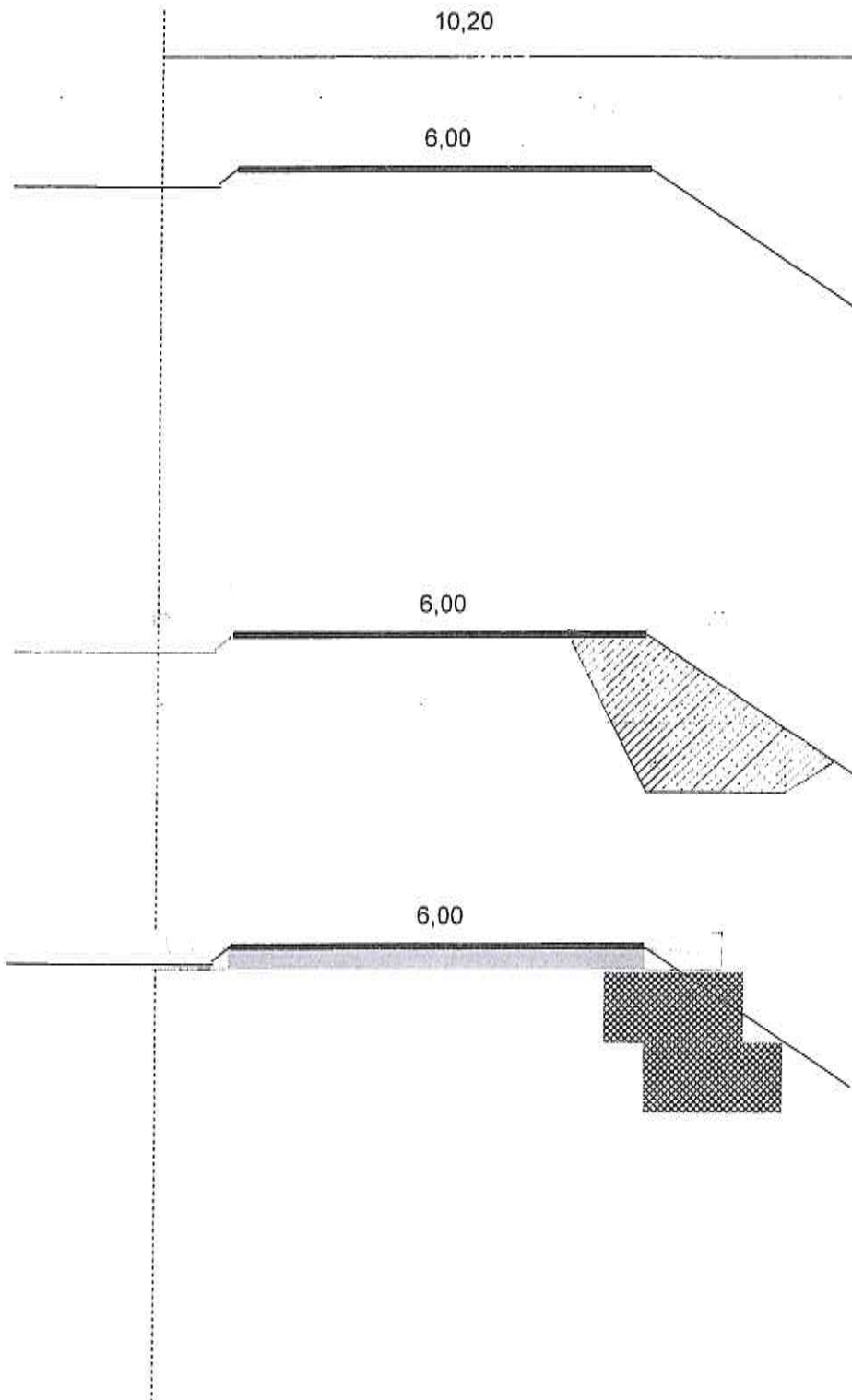


Scala 1:100

# S.P., N.C., n° 5

Km 4+500

Sez. n° 20



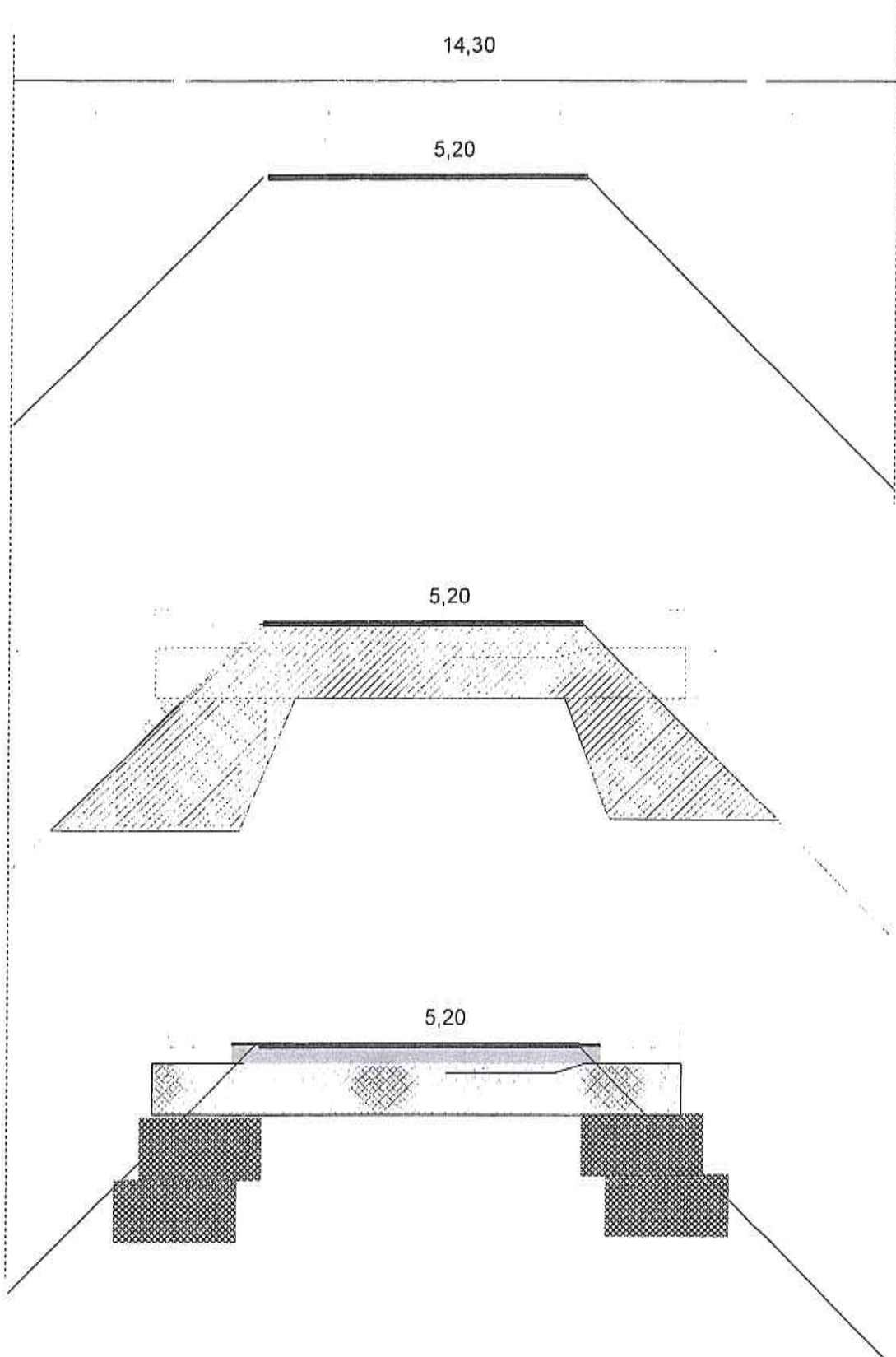
Scala 1:100

# S.P., N.C., n° 5

Km 4+600

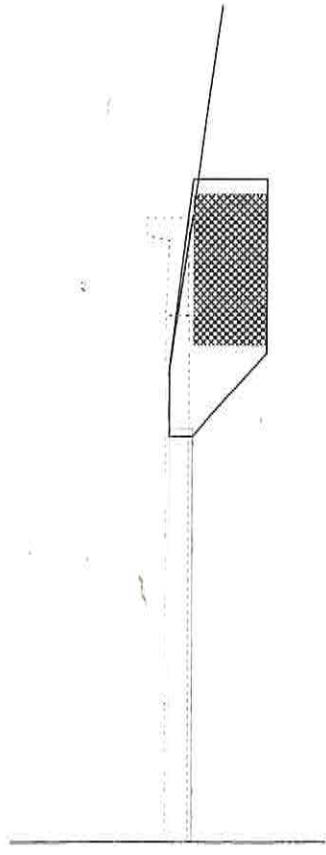
Sez. n° 21

Per mt 300,00



Scala 1:100

S.P. N° 34 Bivio Tamburello – Bivona  
Sezioni tipo da adottare per la realizzazione delle opere

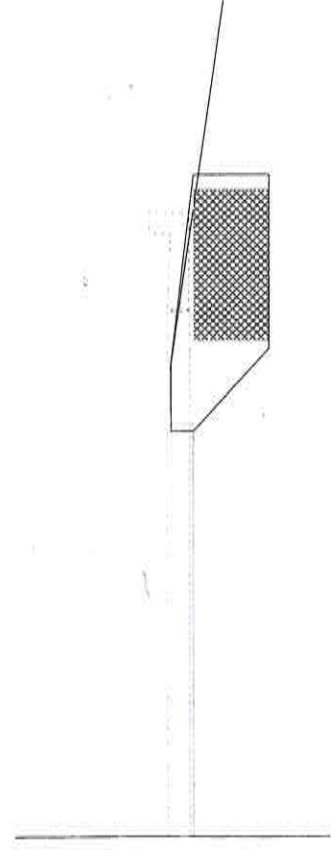


N° 1 al m

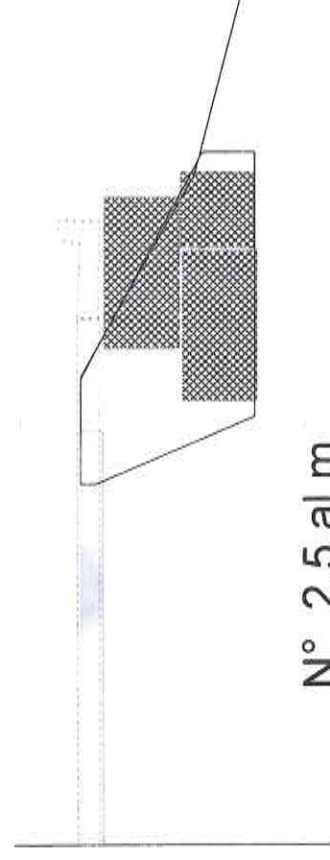


Scala 1:100

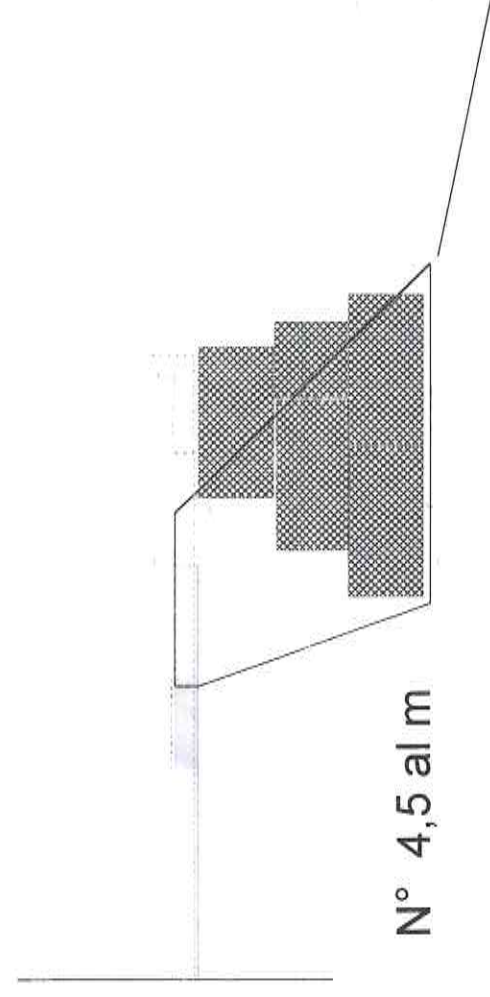
S.P. N° 34 Bivio Tamburello – Bivona  
Sezioni tipo da adottare per la realizzazione delle opere



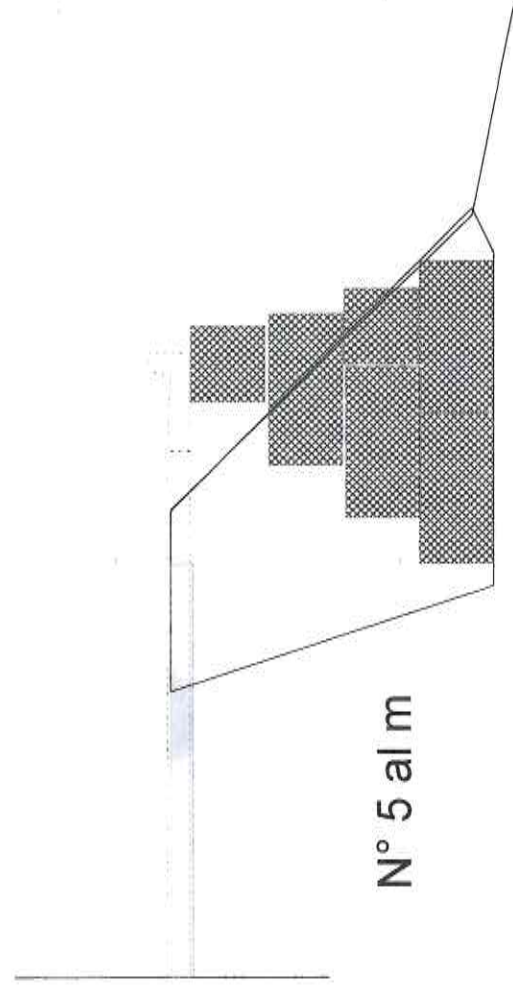
N° 1 al m



N° 2,5 al m



N° 4,5 al m



N° 5 al m

