

Ministero delle Infrastrutture e dei Trasporti

SID il Portale del Mare

Modello Domanda D1



Amministrazione Competente:CAPITANERIA DI PORTO PORTO EMPEDOCLE

Quadro Principale	DOMANDA DI RILASCIO CONCESSIONE E DI EVENTUALE CONTESTUALE ANTICIPATA OCCUPAZIONE - RICHIESTA DI DESTINAZIONE DI ZONE DEMANIALI MARITTIME AD ALTRI USI PUBBLICI
Codice Fiscale del richiedente: 11920550966	
Durata (Anni - Mesi - Giorni): 30 - - Decorrenza: 01/12/2025	
Concessione Oggetto di Rinnovo Amministrazione che ha rilasciato il titolo: Numero Concessione: Anno Concessione: Tipo Concessione:	
Estremi Domanda Precedente Amministrazione a cui è stata presentata: CAPITANERIA DI PORTO MAZARA DEL VALLO Numero di protocollo: //0013448 Data: 2022-07-14	
QUADRI BASE COMPILATI <input type="checkbox"/> RF RICHIEDENTE - persona fisica <input checked="" type="checkbox"/> RD RICHIEDENTE - soggetto diverso da persona fisica <input type="checkbox"/> AR AMMINISTRAZIONE RICHIEDENTE <input checked="" type="checkbox"/> US USO E SCOPI <input checked="" type="checkbox"/> T DATI TECNICI <input checked="" type="checkbox"/> D DOCUMENTAZIONE A CORREDO DELLA DOMANDA	
QUADRI FACOLTATIVI COMPILATI <input type="checkbox"/> E ELEZIONE DOMICILIO RICHIEDENTE <input type="checkbox"/> P PROCURATORE <input type="checkbox"/> AO ANTICIPATA OCCUPAZIONE <input type="checkbox"/> S STAGIONALITA' <input type="checkbox"/> UI ULTERIORI INFORMAZIONI	

Il sottoscritto dichiara che tutte le informazioni contenute nella presente domanda sono veritiere.

Luogo e data: Milano 28.12.2023

FIRMA: Julio Lo Bueco

Spazio riservato all'ufficio

Numero di protocollo: Codice Amministrazione - Codice AOO - Nr. Registrazione

Data registrazione: _____ FIRMA DEL RESPONSABILE _____

Quadro RD **RICHIEDENTE - soggetto diverso da persona fisica -****Dati Identificativi**

Codice Fiscale: 11920550966

Ragione Sociale / Denominazione: NINFEA RINNOVABILI S.R.L.

Denominazione Abbreviata:

Sede Legale

Comune (o Stato Estero) della Sede Legale: MILANO

Frazione (o Comune Estero) della Sede Legale:

C.A.P.: 20100

Provincia: MI

Indirizzo: LARGO AUGUSTO

Numero Civico: 3

Telefono: - -

Fax: - -

E-mail:

Sede Secondaria

Comune (o Stato Estero) della Sede Secondaria:

Frazione (o Comune Estero) della Sede Secondaria:

C.A.P.:

Provincia:

Indirizzo:


Numero Civico:

Telefono: - -

Fax: - -

E-mail:

FIRMA



Quadro RD**RICHIEDENTE - soggetto diverso da persona fisica -****Dati Anagrafici (del rappresentante legale/titolare)**

Codice Fiscale: LBNGLI66B45H501X

Sesso: F

Cognome: LO BIANCO

Nome: GIULIA

Comune (o Stato Estero) di Nascita: ROMA

C.A.P.: 00100

Provincia: RM

Data di Nascita: 05/02/1966

Cittadinanza: I

Residenza Anagrafica (del rappresentante legale/titolare)

Comune (o Stato Estero) di Residenza: ROMA

Frazione:


C.A.P.: 00100

Provincia: RM

Indirizzo: VIA DEI CAPPELLARI

Numero Civico: 10

FIRMA



USO E SCOPI

SEZIONE 1 - Uso

Uso: 4 - PRODUTTIVO ED INDUSTRIALE

Categoria: 37 - ENERGIE RINNOVABILI

SEZIONE 2 - Scopi

OR 002 Superficie:

Tipo Opera: 70 - CONDUTTURA, CAVI ED IMPIANTI IN GENERE

Scopi: 70 - PASSAGGIO CAVI IN GENERE

OR 003 Superficie:

Tipo Opera: 70 - CONDUTTURA, CAVI ED IMPIANTI IN GENERE

Scopi: 70 - PASSAGGIO CAVI IN GENERE

OR 004 Superficie:


Tipo Opera: 70 - CONDUTTURA, CAVI ED IMPIANTI IN GENERE

Scopi: 70 - PASSAGGIO CAVI IN GENERE

SP 001 Superficie:

Scopi: 135 - IMPIANTO EOLICO

FIRMA



Quadro T DATI TECNICI

Sezione 1 - PROSPETTO RIEPILOGATIVO DEL RILIEVO PLANIMETRICO

Id Punto	V0	V1	V2	V3											V4	V5	V6	V7	V8	V9
				C1	C2	C3	C4	C5	C6	C7	C8	C9	C10	C11						
7	CE	002	WG	37,0512	12,6712														6000	-233
8	CE	002	WG	37,0388	12,8549														6000	-369
9	CE	002	WG	37,0572	12,9108														6000	-361
10	CE	002	WG	37,2169	13,0420														6000	-453
11	CE	002	WG	37,2174	13,1310														6000	-478
12	CE	003	WG	37,2174	13,1310														6000	-478
13	CE	003	WG	37,2185	13,3711														6000	-68
14	CE	003	WG	37,2323	13,5436														6000	-22
15	CE	003	WG	37,2314	13,5978														6000	-17
16	CE	003	WG	37,245373	13,610064														6000	-20
17	CE	004	WG	37,245373	13,610064														6000	-20
18	CE	004	WG	37,245925	13,610547														6000	-20
1	SP	001	WG	37,1199	12,4909															
2	SP	001	WG	37,0985	12,5977															
3	SP	001	WG	37,0395	12,6894															
4	SP	001	WG	36,9672	12,6506															
5	SP	001	WG	37,0370	12,3712															
6	SP	001	WG	37,1199	12,4909															

Albo Iscrizione	Ordine degli Ingegneri	Numero Iscrizione	2162
Provincia	PESARO E URBINO	Data Rilievo	06/12/2022

FIRMA DEL TECNICO




Quadro T		DATI TECNICI											
Sezione 2 - PROSPETTO RIEPILOGATIVO DELL'ELABORATO TECNICO													
Prefisso Oggetto	Prefisso/ Oggetto	Tipologia Opera	Superficie (mq)	Volumetria Oggetto +/- 2,70 m (mc)	RIFERIMENTI CATASTALI						Denominatore	Subalterno	
					Codice Comune	Sezione	Foglio	Particella					
CE	002	G	305308		A089								
CE	003	G	260409		A089								
CE	004	G	450		A089								
SP	001		263077392		A089								
Albo Iscrizione	Ordine degli Ingegneri				Numero Iscrizione	2162							
Provincia	PESARO E URBINO				Data Rilievo	06/12/2022							

FIRMA DEL TECNICO

Quadro D	DOCUMENTAZIONE A CORREDO DEL MODELLO DOMANDA	
DOCUMENTO	N.COPIE	
Tav.22-INQUADRAMENTO SU SPECIE MARINE PROTETTE	1	
Tav.05-INQUADRAMENTO SU CARTA LIMITI INTERESSE OPERATIVO	1	
Tav.06-INQUADRAMENTO SU CATASTALE	1	
Tav.07-TRACCIATO CAVIDOTTO TERRESTRE SU ORTOFOTO	1	
Tav.08-TRACCIATO CAVIDOTTO TERRESTRE SU CTR	1	
Tav.09-TRACCIATO CAVIDOTTO SU CARTA DELLA SENSIBILITA ALLA DESERTIFICAZIONE	1	
Tav.10-INQUADRAMENTO SU CARTA SENTIERI ITALIA SICILIA	1	
Tav.11-TRACCIATO CAVIDOTTO TERRESTRE SU CARTA RETE ECOLOGICA SICILIA	1	
Tav.12-INQUADRAMENTO VINCOLISTICO DEI TITOLI MINERARI	1	
Tav.13-INQUADRAMENTO TRACCIATO CAVIDOTTO TERRESTRE SU CARTA USO DEL SUOLO	1	
Tav.14-INQUADRAMENTO SU CARTA AREE NATURALI PROTETTE, SITI RETE NATURA 2000, IBA E AREE RAMSAR	1	
Tav.15-INQUADRAMENTO SU CARTA CORRIDOI MIGRAZIONE AVIFAUNA	1	
Tav.16-INQUADRAMENTO SU CARTA BIOCENOSI BENTONICHE	1	
Tav.17-INQUADRAMENTO SU CARTA PROBABILITA HABITAT MAERL-POSIDONIA-CORALLIGENO	1	
Tav.18-INQUADRAMENTO SU CARTA PLANIMETRIA GASDOTTI	1	
Tav.19-INQUADRAMENTO SU CARTA ROTTE NAVALI	1	
Tav.20-TRACCIATO CAVIDOTTO TERRESTRE SU CARTA GEOLOGICA	1	
Tav.21-INQUADRAMENTO SU CARTA RIPOPOLAMENTO SPECIE ITTICHE	1	
Tav.23-INQUADRAMENTO SU CARTA DI DISTRIBUZIONE BIOLOGIA MARINA	1	
Tav.24-TRACCIATO CAVIDOTTO TERRESTRE SU PLANIMETRIA PIANO PAESAGGISTICO REGIONE SICILIA	1	
Tav.25-TRACCIATO CAVIDOTTO TERRESTRE SU PLANIMETRIA P.A.I. IDRAULICA	1	
Tav.26-TRACCIATO CAVIDOTTO TERRESTRE SU PLANIMETRIA P.A.I. GEOMORFOLOGICA	1	

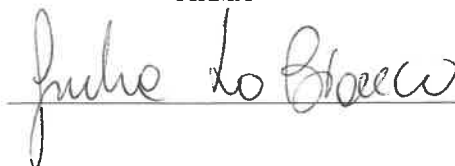
FIRMA



Quadro D**DOCUMENTAZIONE A CORREDO DEL MODELLO DOMANDA**

DOCUMENTO	N.COPIE
Tav.27-TRACCIATO CAVIDOTTO TERRESTRE SU PROGETTO IFFI	1
Tav.28-TRACCIATO CAVIDOTTO TERRESTRE SU CARTA DELLA NATURA	1
Tav.29-INQUADRAMENTO SU CARTA SITI CULTURALI SUBACQUEI TUTELATI	1
Tav.30 -TRACCIATO CAVIDOTTO TERRESTRE SU CARTA DEI VINCOLI IDROGEOLOGICI	1
Tav.31- INDIVIDUAZIONE AREE DEMANIALI	1
Tav.32-IMPATTO VISIVO	1
Tav.33-SCHEMA ELETTRICO UNIFILARE	1
Tav.34-INQUADRAMENTO TRACCIATO CAVIDOTTO TERRESTRE SU CARTA PARCHI ARCHEOLOGICI	1
Tav.35-INQUADRAMENTO SU CARTA AREE VOCATE ALLA MARICOLTURA	1
Tav.36-INQUADRAMENTO SU CARTA CALENDULA MARITIMA GUSS	1
Tav.37-INQUADRAMENTO SISMICO	1
Tav.38-INQUADRAMENTO SU CATALOGO REGIONALE DEI GEOSITI	1
Tav.39-TRACCIATO CAVIDOTTO SU CARTA RISCHIO ESTIVO D'INCENDIO	1
Tav.40-TRACCIATO CAVIDOTTO SU CARTA FORESTALE	1
Tav.41-TRACCIATO CAVIDOTTO SU CARTA CENSIMENTI INCENDI DA 2007 A 2021	1
Tav.42-TRACCIATO CAVIDOTTO SU CARTA DELLA SENSIBILITA ECOLOGICA	1
Tav.43-TRACCIATO CAVIDOTTO SU CARTA DELLA PRESSIONE ANTROPICA	1
Tav.44-TRACCIATO CAVIDOTTO SU CARTA FRAGILITA AMBIENTALE	1
Tav.45-TRACCIATO CAVIDOTTO SU CARTA VALORE ECOLOGICO	1
Rel.05-Studio preliminare ambientale	1
STMG Mazara del Vallo 2_GRUPPO TERNA.P20230008864-25.01.2023	1
Mazara2 shp (EPSG_6875)	1

FIRMA



Quadro D	DOCUMENTAZIONE A CORREDO DEL MODELLO DOMANDA	
DOCUMENTO	N.COPIE	
0-Elenco degli elaborati e dei documenti progettuali	1	
Rel.01-Relazione generale	1	
Rel.02-Relazione geologica preliminare	1	
Rel.03-Relazione elettrica	1	
Rel.04-Stima preliminare delle opere e quadro economico	1	
Tav.01-INQUADRAMENTO SU ORTOFOTO	1	
Tav.02-INQUADRAMENTO SU CARTA NAUTICA	1	
Tav.03-INQUADRAMENTO SU CARTA ENAV	1	
Tav.04-INQUADRAMENTO SU CARTA ESERCITAZIONI MILITARI	1	

FIRMA

