



**LIBERO CONSORZIO
COMUNALE DI AGRIGENTO**
(L.R. 15/2015)
ex Provincia Regionale di Agrigento

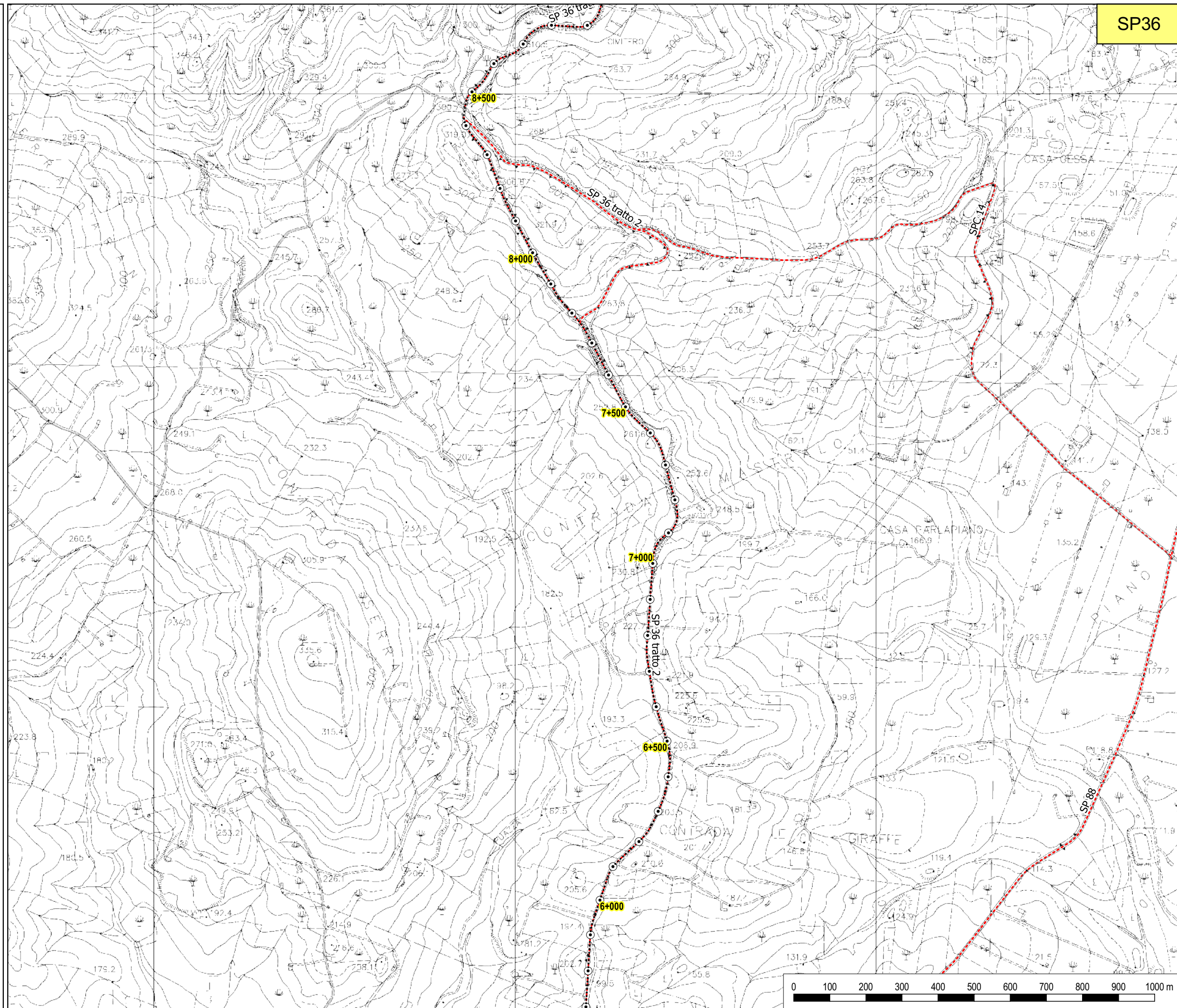
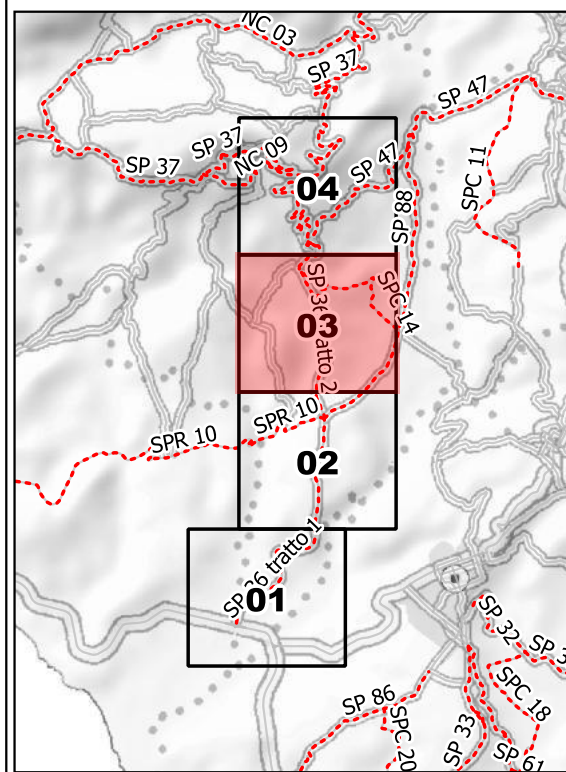
SETTORE
Ambiente, Territorio, Infrastrutture Stradali,
Attività Negoziiale e Protezione Civile

**SP 36 - Bivio SS 115 - S.
Anna - Bivio Caltabellotta**

TAVOLA N. 03

Legenda

- Provinciali
- Progressive
- decametriche
- ⊙ ettometriche





**LIBERO CONSORZIO
COMUNALE DI AGRIGENTO**
(L.R. 15/2015)
ex Provincia Regionale di Agrigento

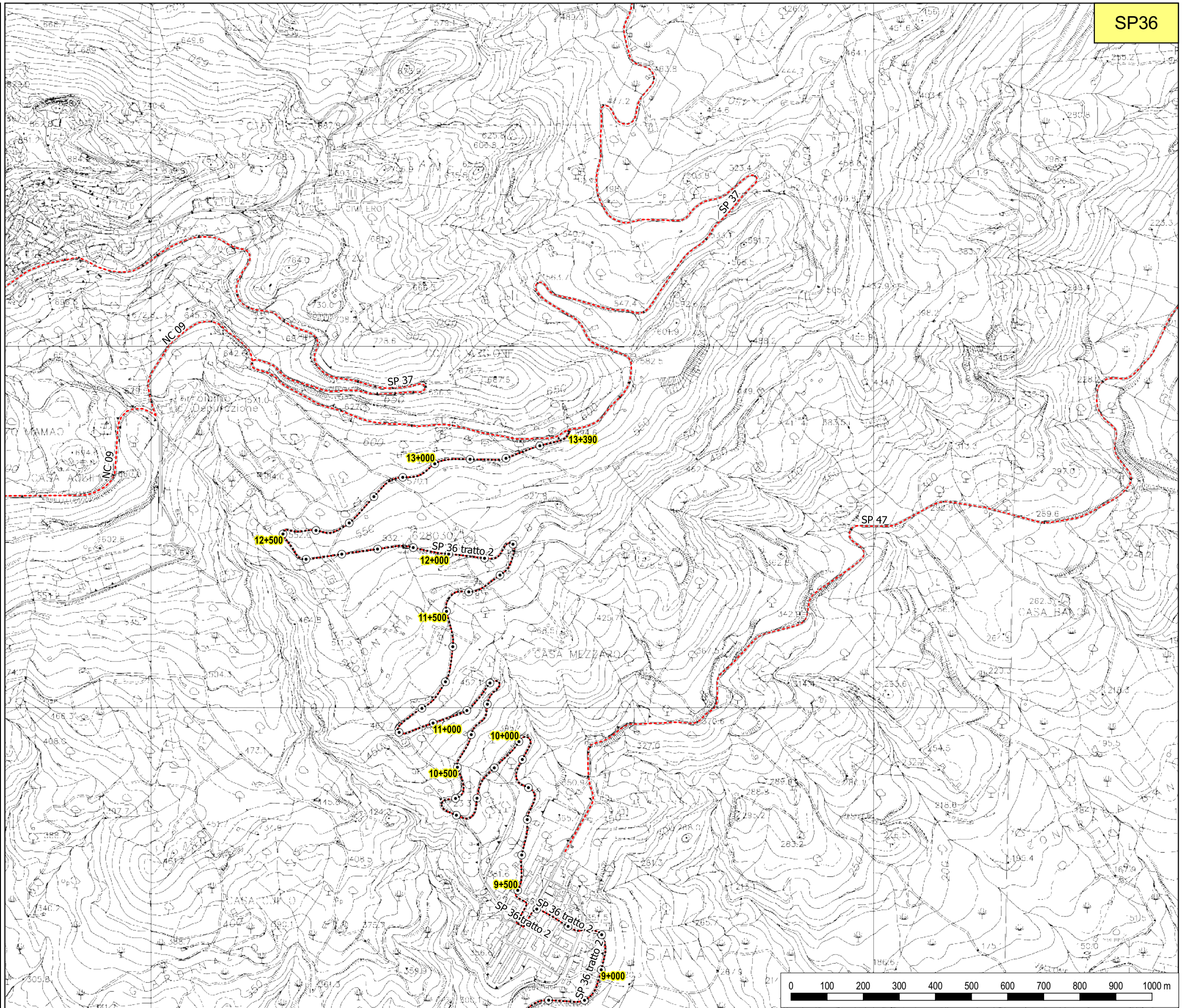
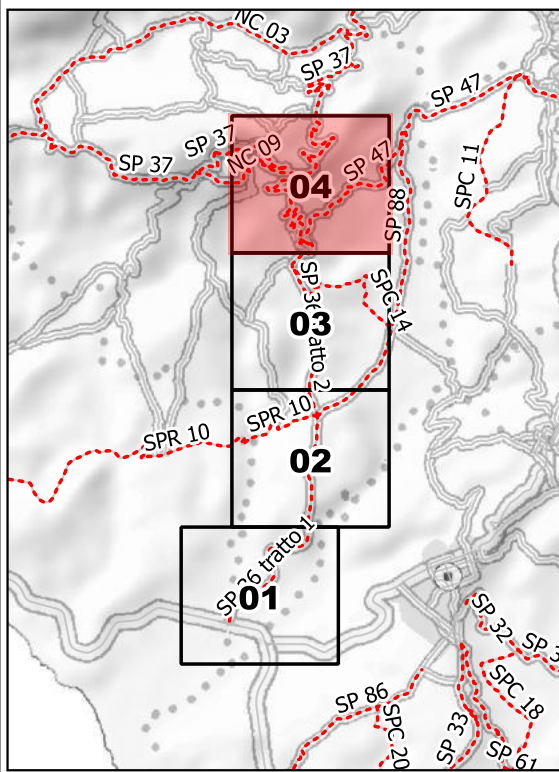
SETTORE
Ambiente, Territorio, Infrastrutture Stradali,
Attività Negoziale e Protezione Civile

**SP 36 - Bivio SS 115 - S.
Anna - Bivio Caltabellotta**

TAVOLA N. 04

Legenda

- Provinciali
- Progressive
- decametriche
- ⊙ ettometriche





**LIBERO CONSORZIO
COMUNALE DI AGRIGENTO**
(L.R. 15/2015)
ex Provincia Regionale di Agrigento

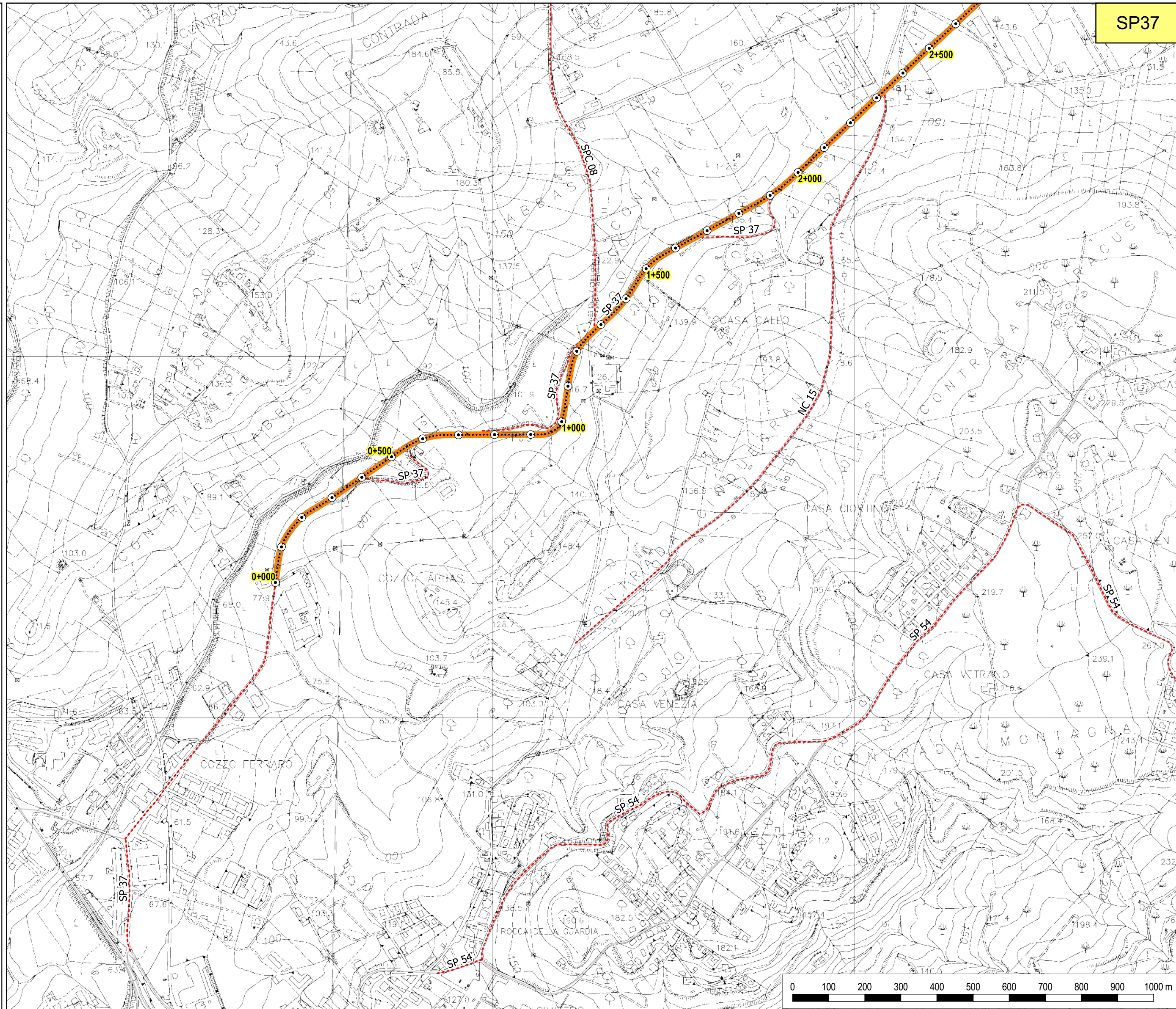
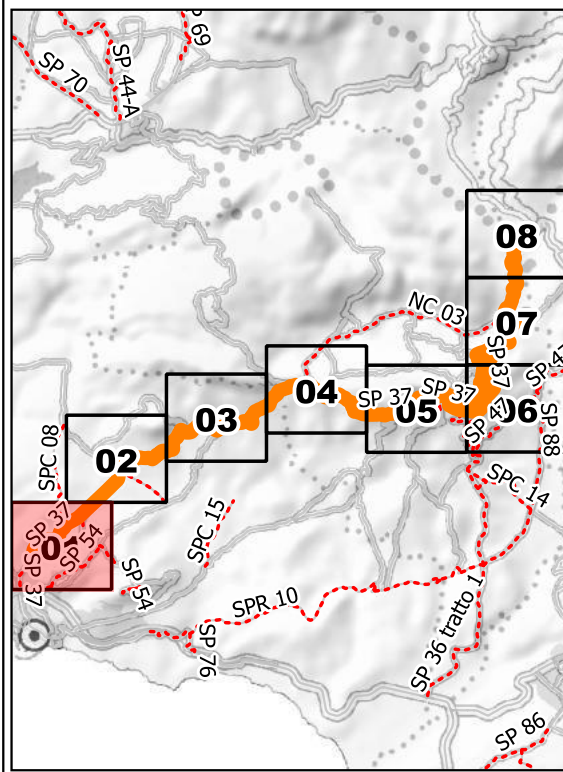
SETTORE
Ambiente, Territorio, Infrastrutture Stradali,
Attività Negoziale e Protezione Civile

**SP 37 - Sciacca -
Caltabellotta - San Carlo**

TAVOLA N. 01

Legenda

- Provinciali
- Progressive
- decametriche
- ettometriche





**LIBERO CONSORZIO
COMUNALE DI AGRIGENTO**
(L.R. 15/2015)
ex Provincia Regionale di Agrigento

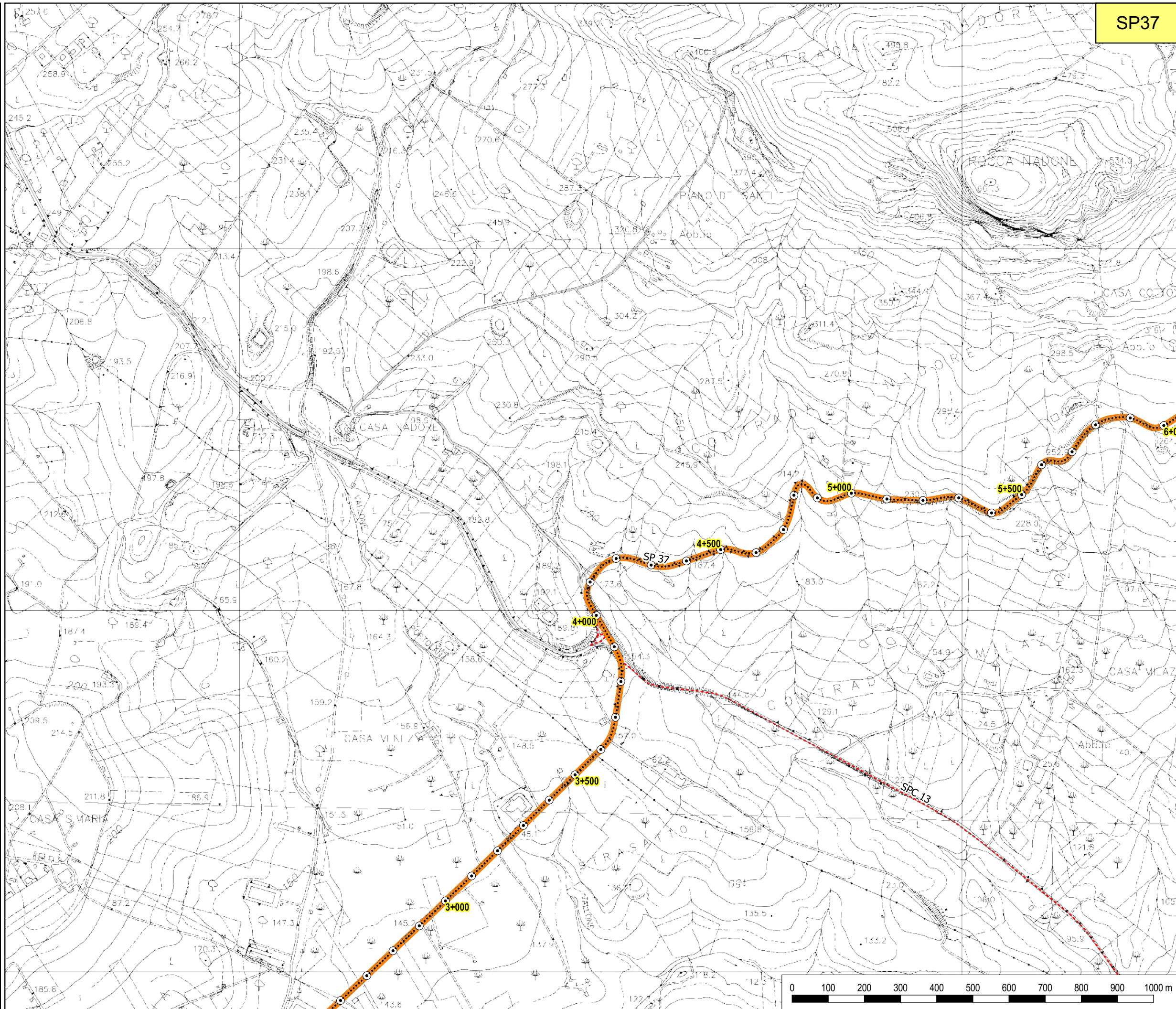
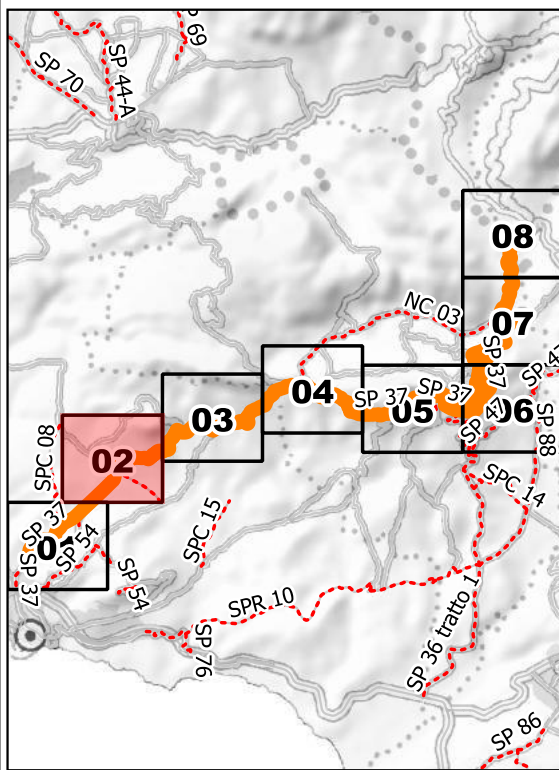
SETTORE
Ambiente, Territorio, Infrastrutture Stradali,
Attività Negoziale e Protezione Civile

**SP 37 - Sciacca -
Caltabellotta - San Carlo**

TAVOLA N. 02

Legenda

- Provinciali
- Progressive
- decametriche
- ettometriche



SP37



**LIBERO CONSORZIO
COMUNALE DI AGRIGENTO**
(L.R. 15/2015)
ex Provincia Regionale di Agrigento

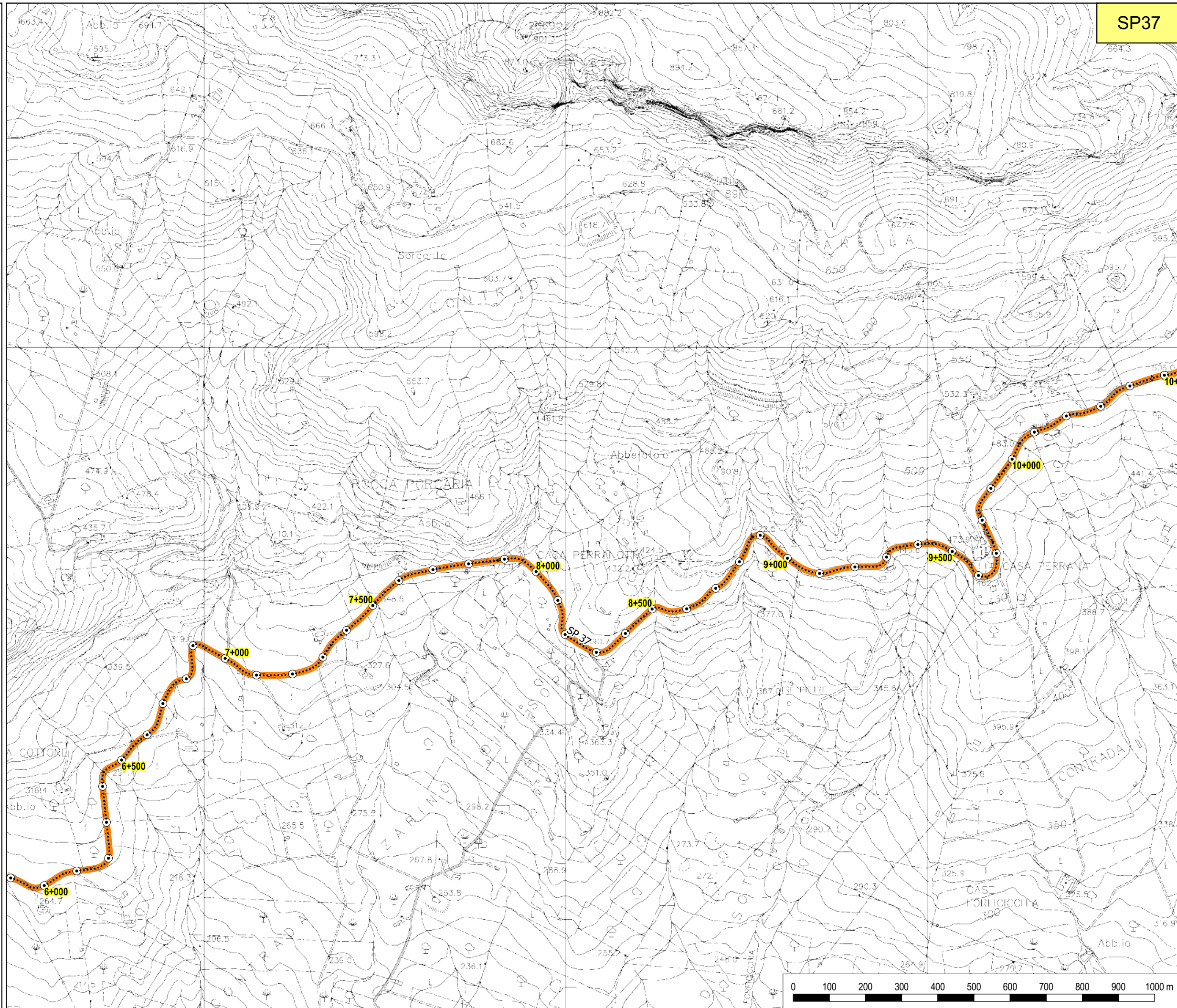
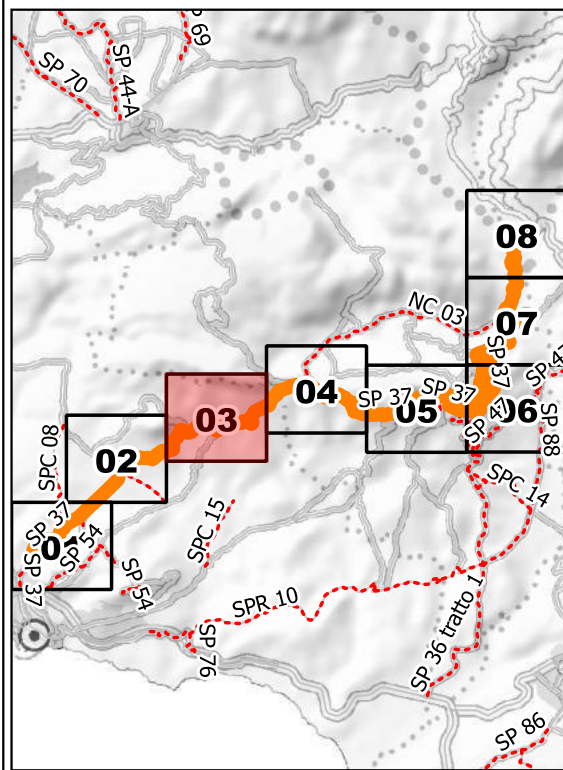
SETTORE
Ambiente, Territorio, Infrastrutture Stradali,
Attività Negoziiale e Protezione Civile

**SP 37 - Sciacca -
Caltabellotta - San Carlo**

TAVOLA N. 03

Legenda

- Provinciali
- Progressive
- decametriche
- ettometriche



SP37



**LIBERO CONSORZIO
COMUNALE DI AGRIGENTO**
(L.R. 15/2015)
ex Provincia Regionale di Agrigento

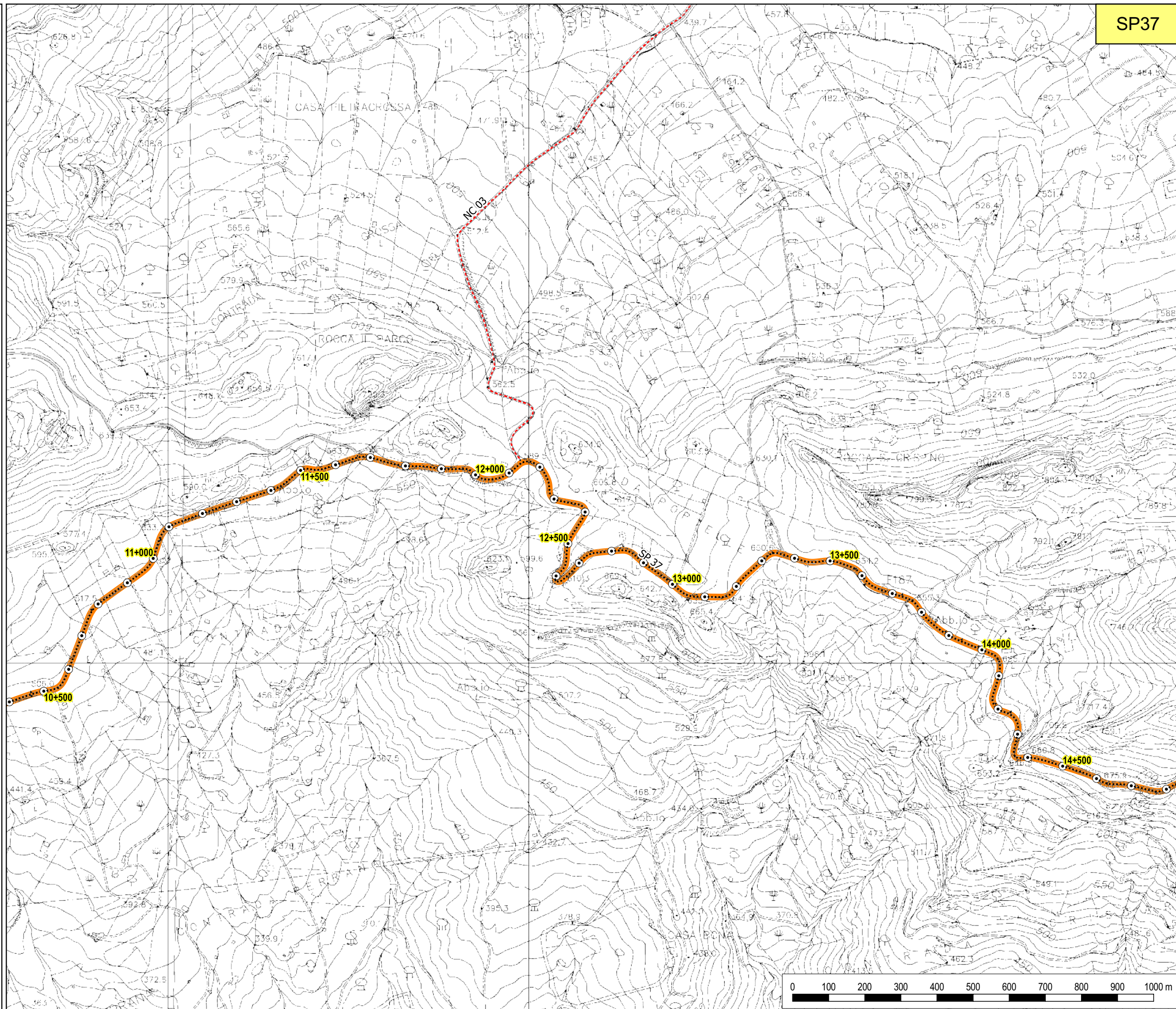
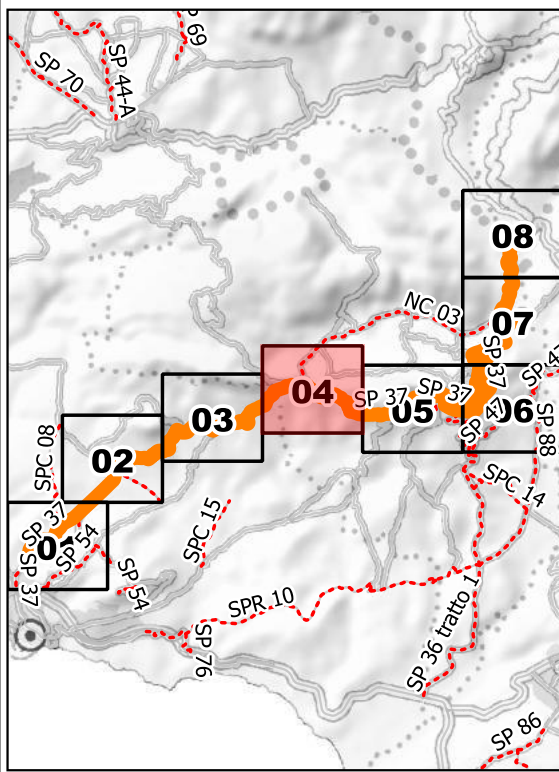
SETTORE
Ambiente, Territorio, Infrastrutture Stradali,
Attività Negoziale e Protezione Civile

**SP 37 - Sciacca -
Caltabellotta - San Carlo**


TAVOLA N. 04

Legenda

- Provinciali
- Progressive
- decametriche
- ettometriche



SP37





**LIBERO CONSORZIO
COMUNALE DI AGRIGENTO**
(L.R. 15/2015)
ex Provincia Regionale di Agrigento

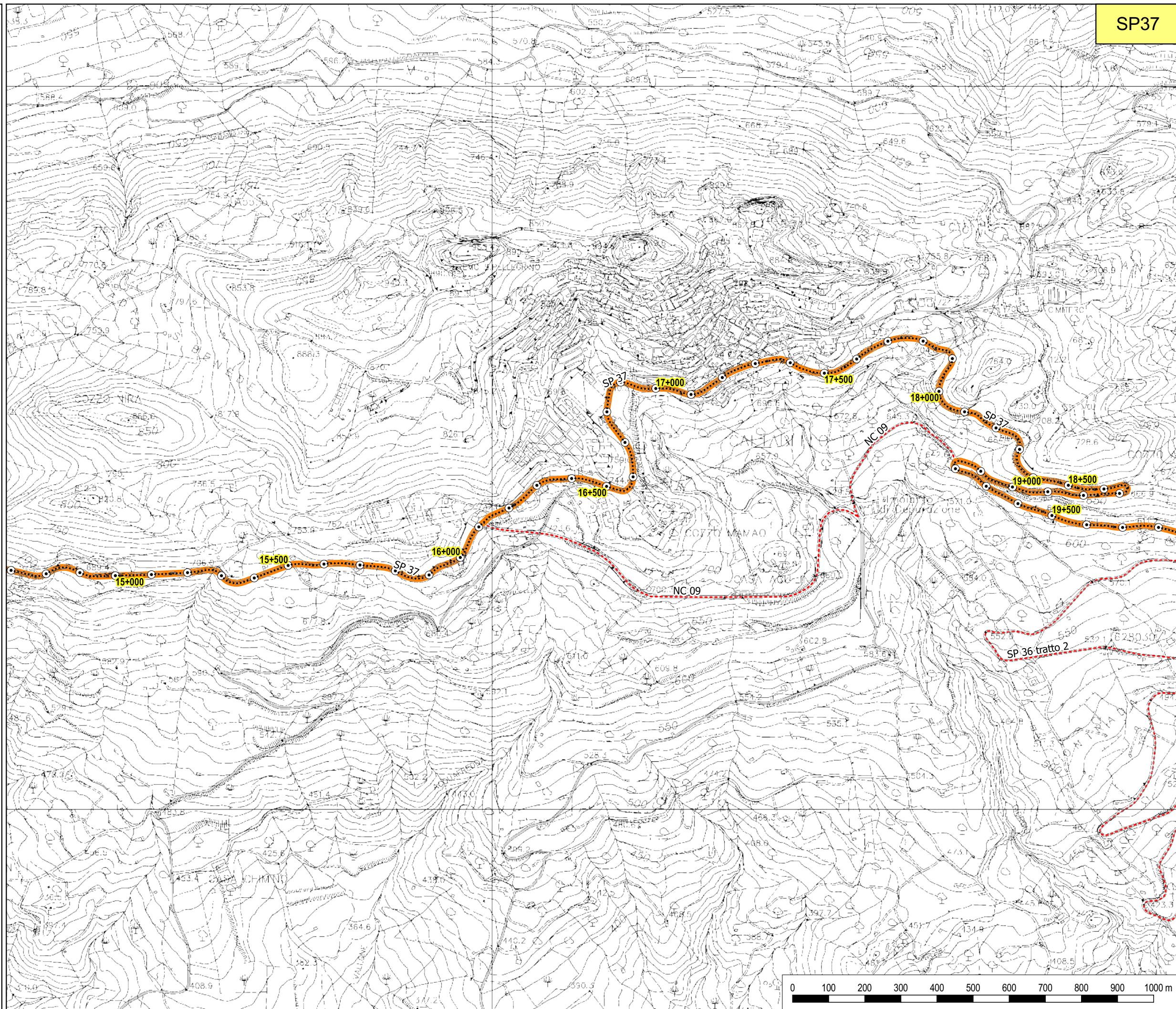
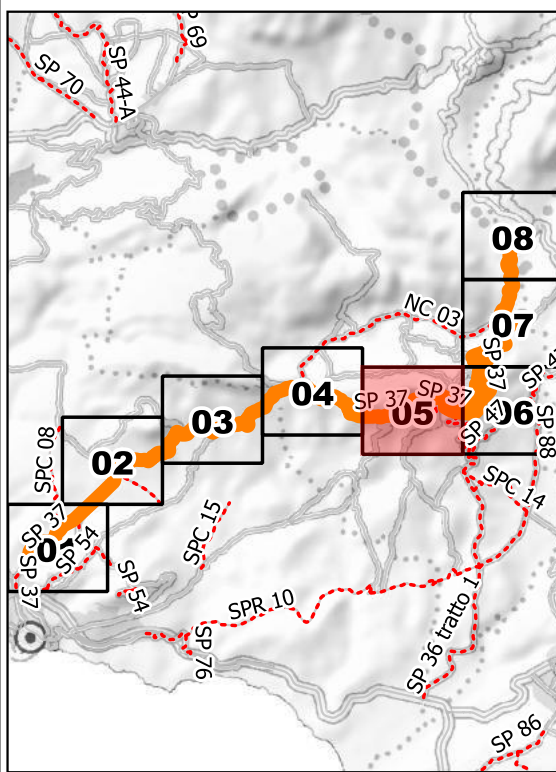
SETTORE
Ambiente, Territorio, Infrastrutture Stradali,
Attività Negoziabile e Protezione Civile

**SP 37 - Sciacca -
Caltabellotta - San Carlo**

TAVOLA N. 05

Legenda

- Provinciali
- Progressive
- decametriche
- ettometriche



SP37



**LIBERO CONSORZIO
COMUNALE DI AGRIGENTO**
(L.R. 15/2015)
ex Provincia Regionale di Agrigento

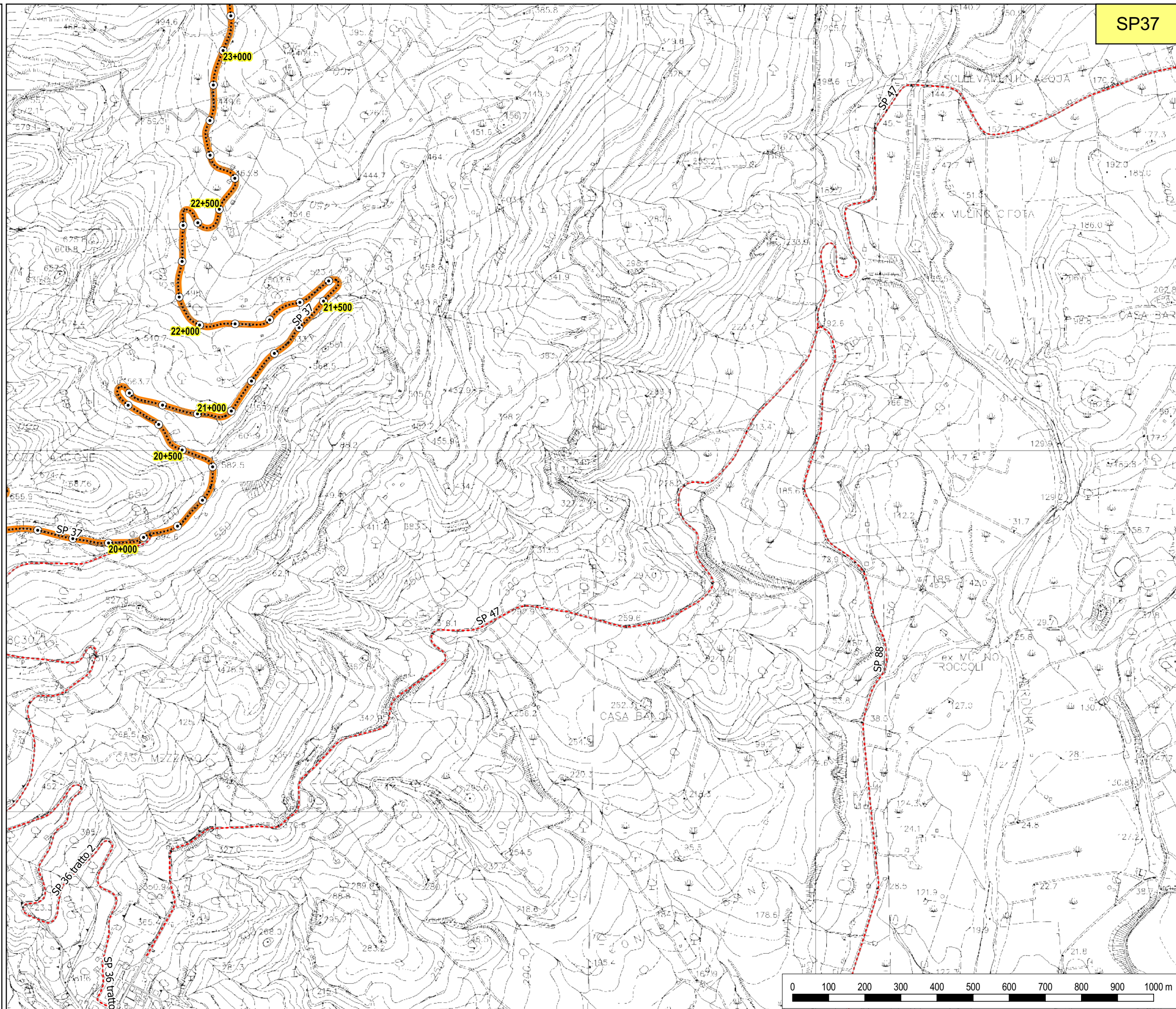
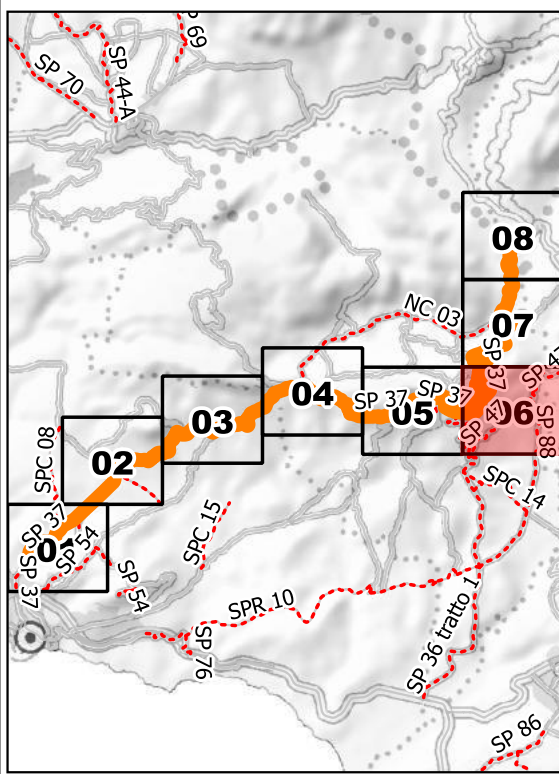
SETTORE
Ambiente, Territorio, Infrastrutture Stradali,
Attività Negoziale e Protezione Civile

**SP 37 - Sciacca -
Caltabellotta - San Carlo**

TAVOLA N. 06

Legenda

- Provinciali
- Progressive
- decametriche
- ettometriche





**LIBERO CONSORZIO
COMUNALE DI AGRIGENTO**
(L.R. 15/2015)
ex Provincia Regionale di Agrigento

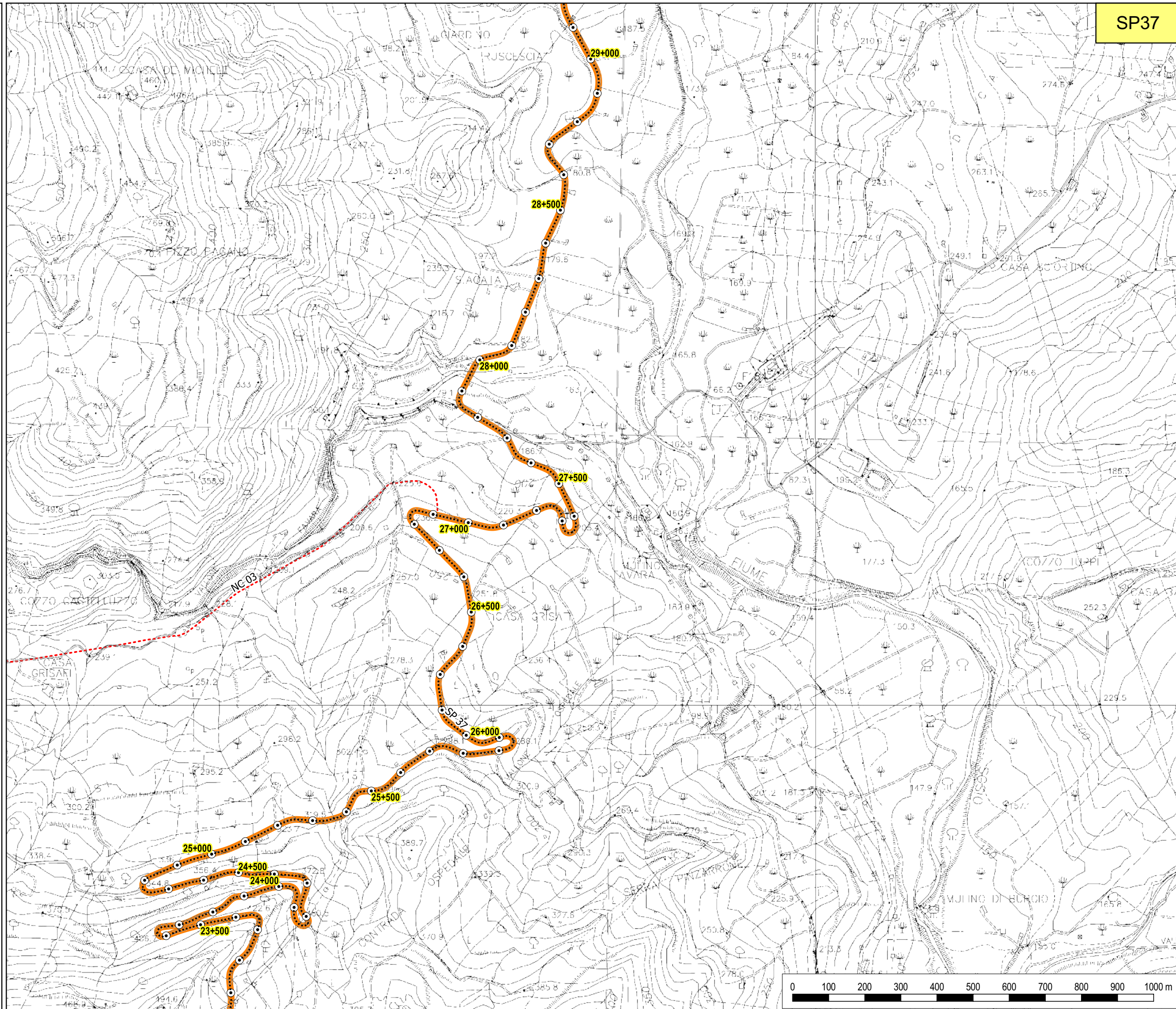
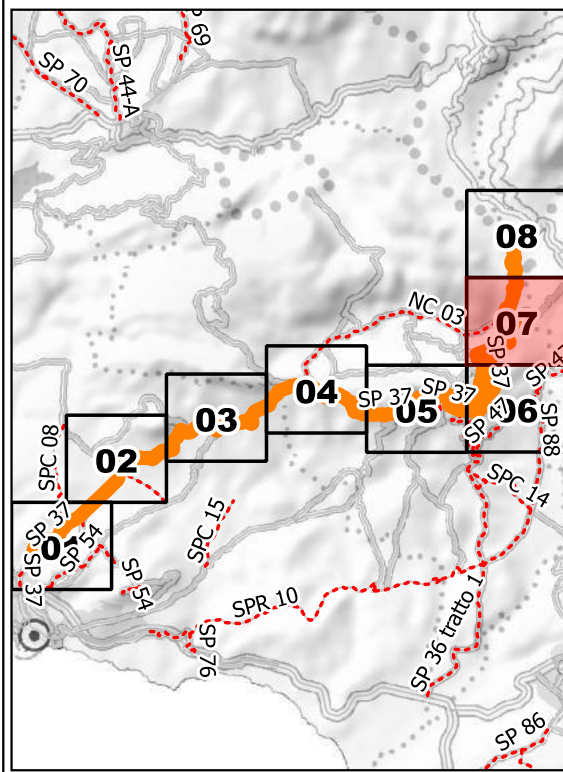
SETTORE
Ambiente, Territorio, Infrastrutture Stradali,
Attività Negoziale e Protezione Civile

**SP 37 - Sciacca -
Caltabellotta - San Carlo**


TAVOLA N. 07

Legenda

- Provinciali
- Progressive
- decametriche
- ettometriche



SP37





**LIBERO CONSORZIO
COMUNALE DI AGRIGENTO**
(L.R. 15/2015)
ex Provincia Regionale di Agrigento

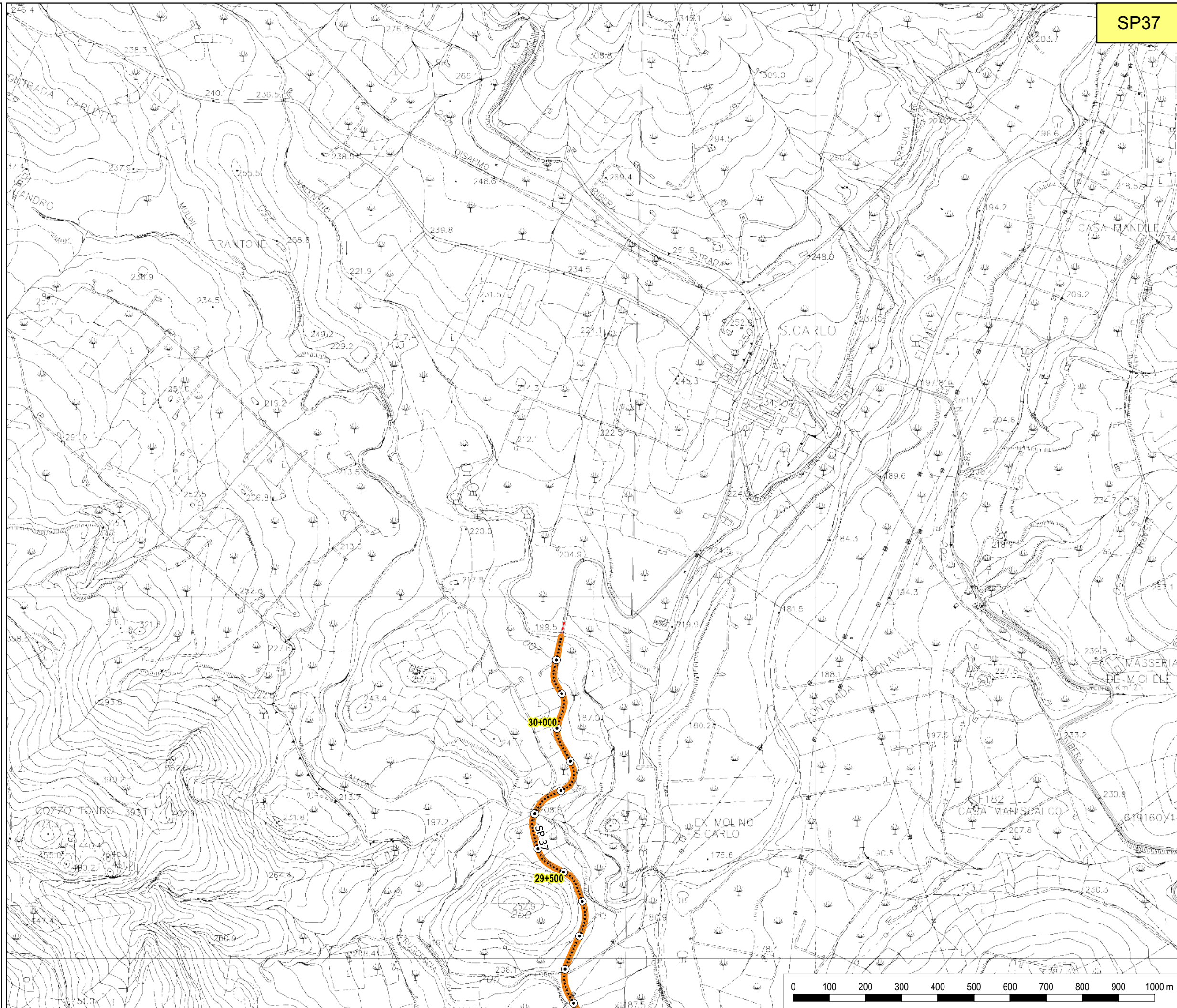
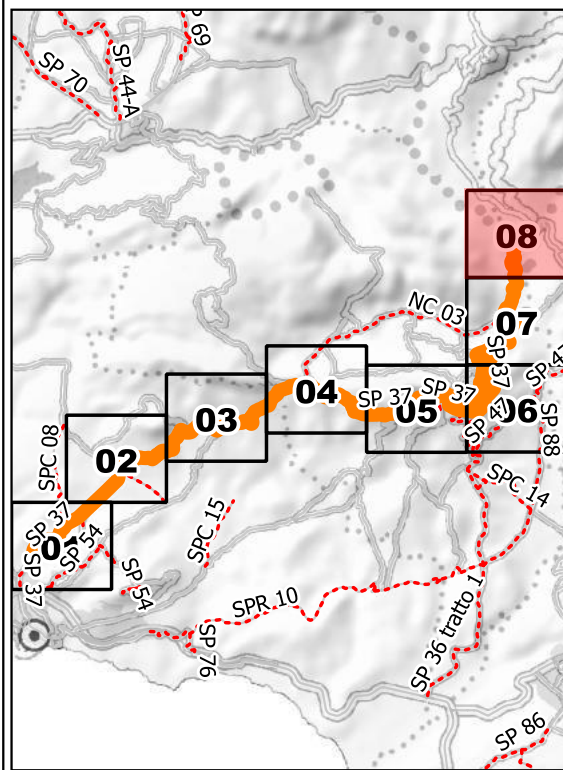
SETTORE
Ambiente, Territorio, Infrastrutture Stradali,
Attività Negoziale e Protezione Civile

**SP 37 - Sciacca -
Caltabellotta - San Carlo**

TAVOLA N. 08

Legenda

- Provinciali
- Progressive
- decametriche
- ettometriche



SP37





**LIBERO CONSORZIO
COMUNALE DI AGRIGENTO**
(L.R. 15/2015)
ex Provincia Regionale di Agrigento

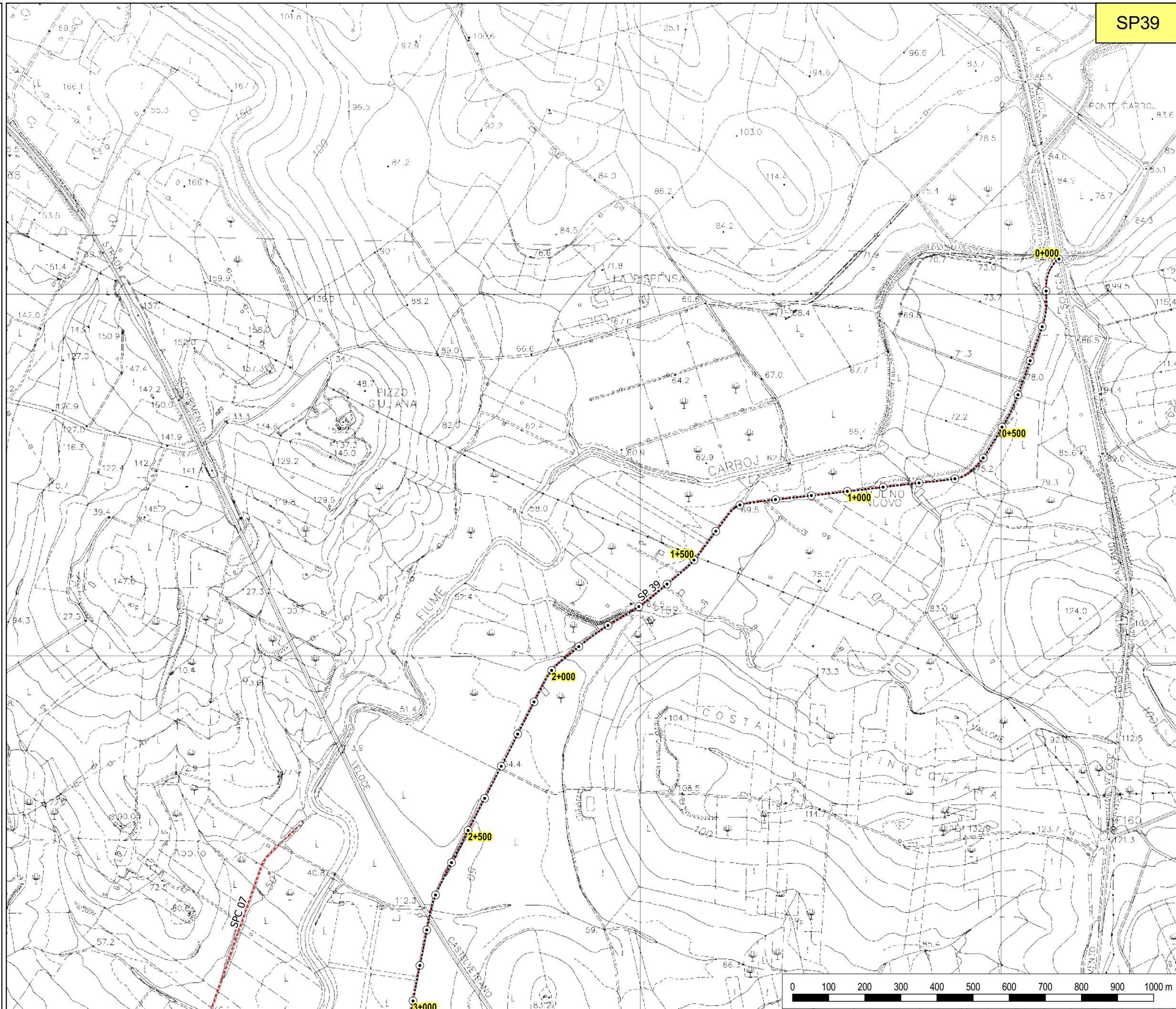
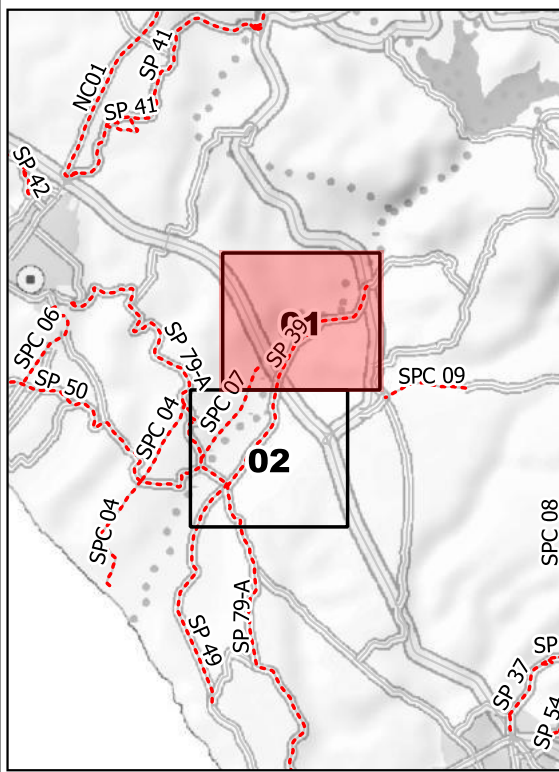
SETTORE
Ambiente, Territorio, Infrastrutture Stradali,
Attività Negoziale e Protezione Civile

**SP 39 - dalla SS 624 (ex
SS 188) alla SP 79 (ex SS
115 dir. Ponte Carboj)**

TAVOLA N. 01

Legenda

- Provinciali
- Progressive
- decametriche
- ettometriche





**LIBERO CONSORZIO
COMUNALE DI AGRIGENTO**
(L.R. 15/2015)
ex Provincia Regionale di Agrigento

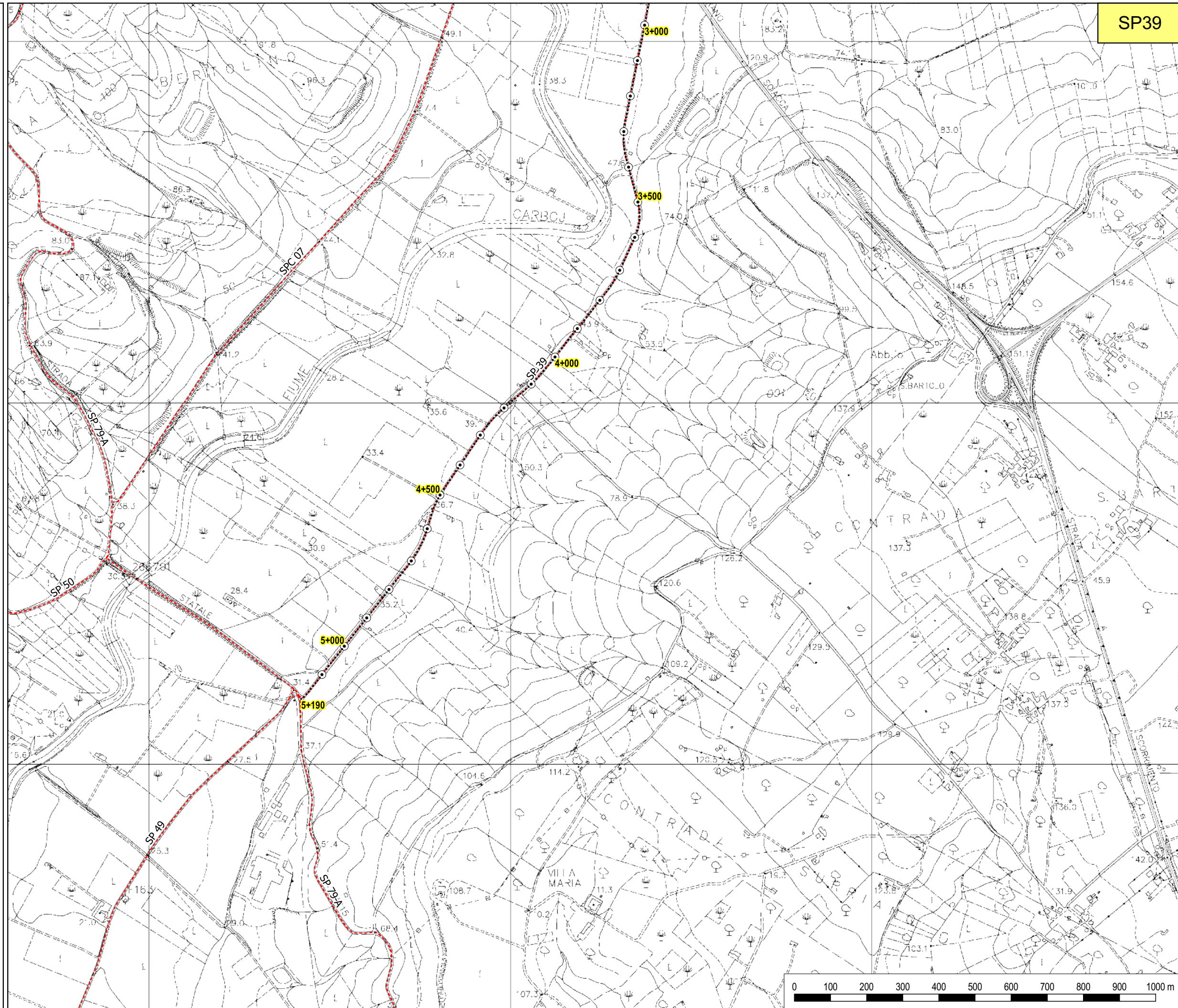
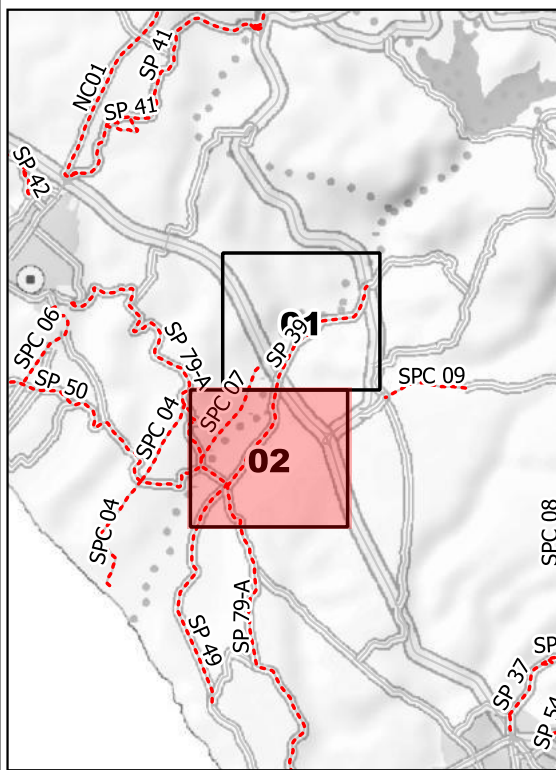
SETTORE
Ambiente, Territorio, Infrastrutture Stradali,
Attività Negoziale e Protezione Civile

**SP 39 - dalla SS 624 (ex
SS 188) alla SP 79 (ex SS
115 dir. Ponte Carboj)**

TAVOLA N. 02

Legenda

- Provinciali
- Progressive
- decametriche
- ettometriche



SP39





**LIBERO CONSORZIO
COMUNALE DI AGRIGENTO**
(L.R. 15/2015)
ex Provincia Regionale di Agrigento

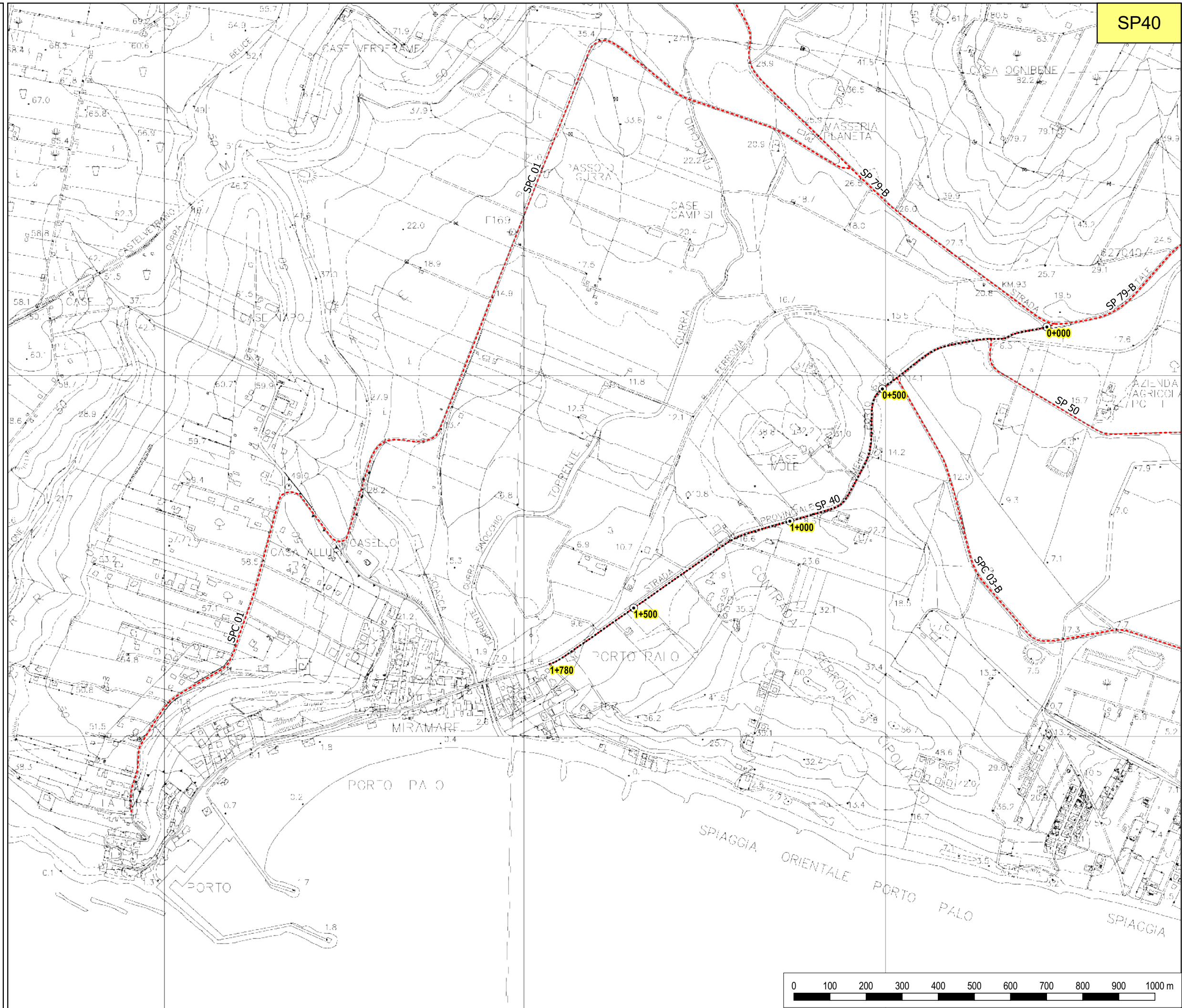
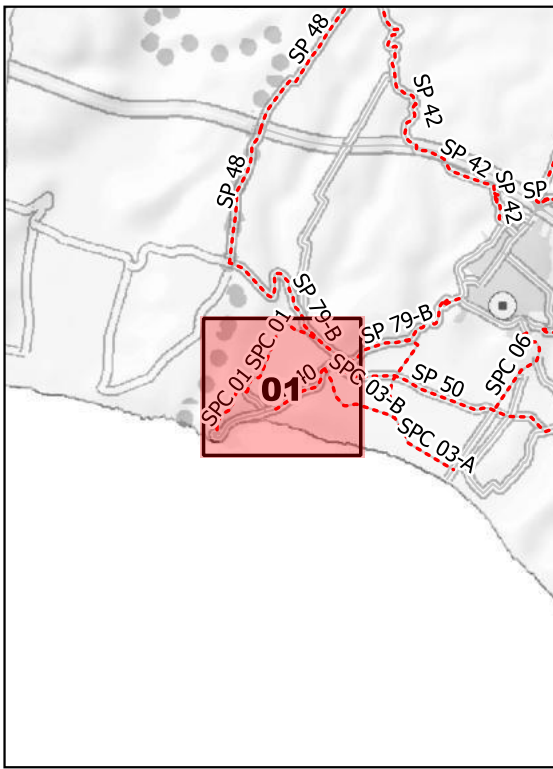
SETTORE
Ambiente, Territorio, Infrastrutture Stradali,
Attività Negoziale e Protezione Civile

**SP 40 - Menfi (bivio SP 79
ex SS 115) - Porto Palo**

TAVOLA N. 01

Legenda

- Provinciali
- Progressive
- decametriche
- ⊙ ettometriche



SP40



**LIBERO CONSORZIO
COMUNALE DI AGRIGENTO**
(L.R. 15/2015)
ex Provincia Regionale di Agrigento

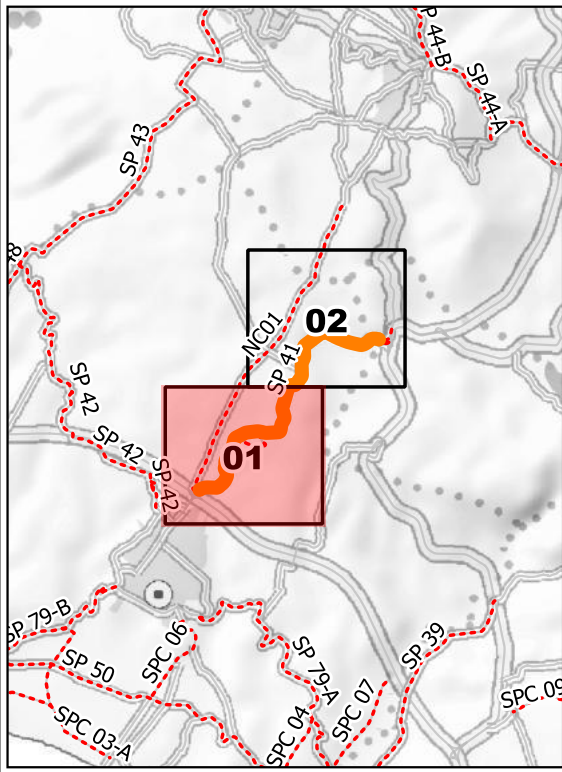
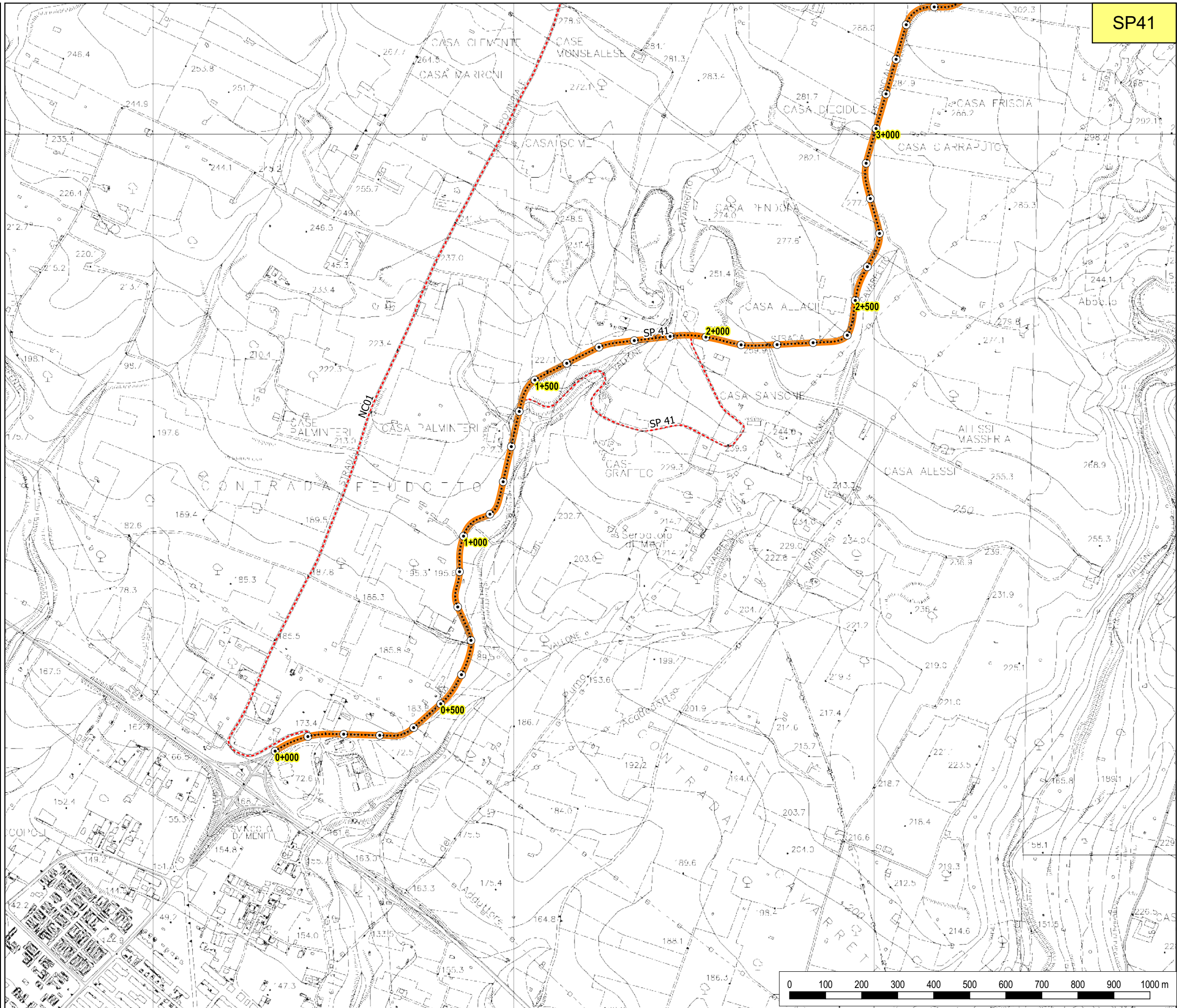
SETTORE
Ambiente, Territorio, Infrastrutture Stradali,
Attività Negoziale e Protezione Civile

**SP 41 - Menfi - bivio
Misilbesi**

TAVOLA N. 01

Legenda

- Provinciali
- Progressive
- decametriche
- ettometriche





**LIBERO CONSORZIO
COMUNALE DI AGRIGENTO**
(L.R. 15/2015)
ex Provincia Regionale di Agrigento

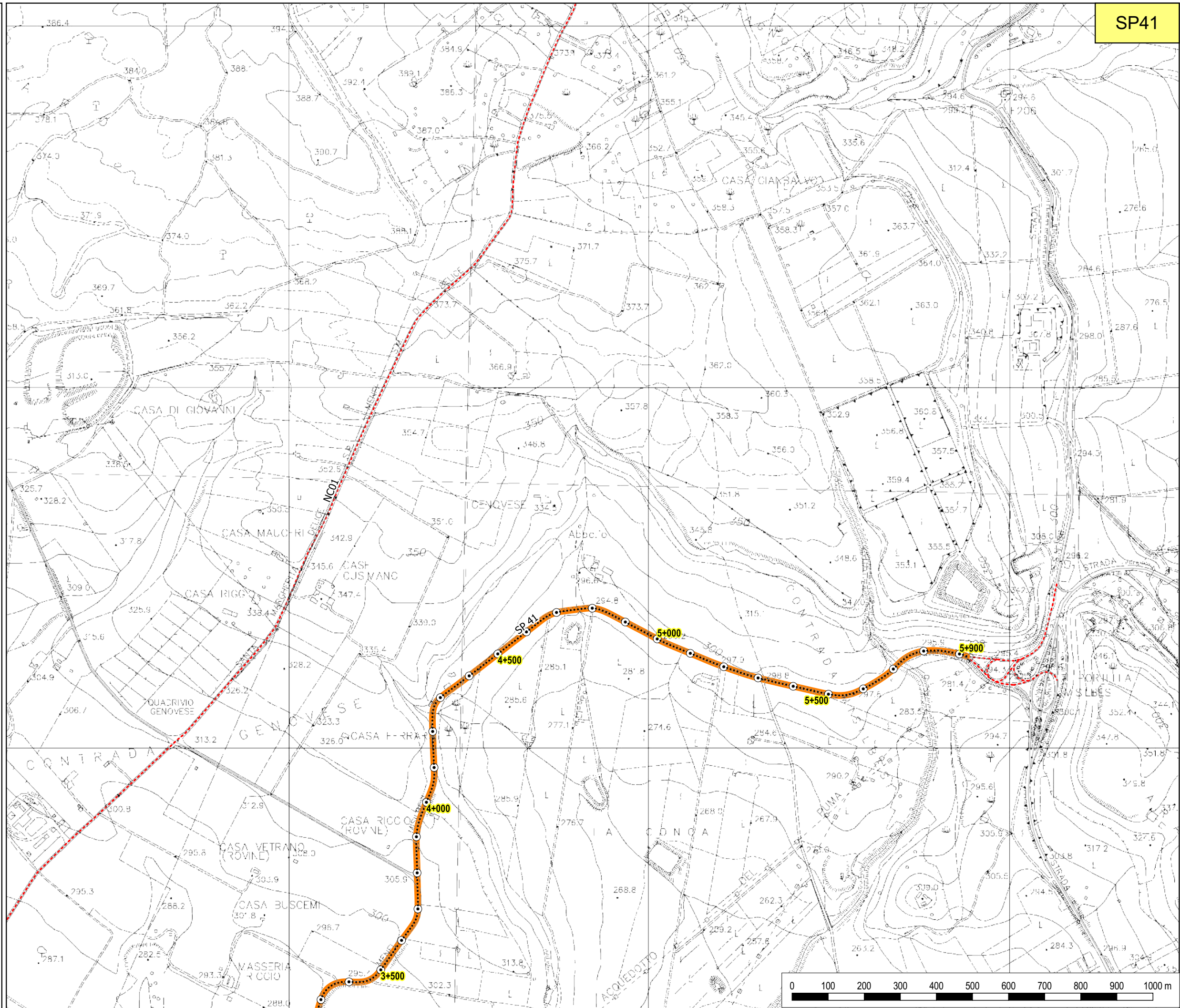
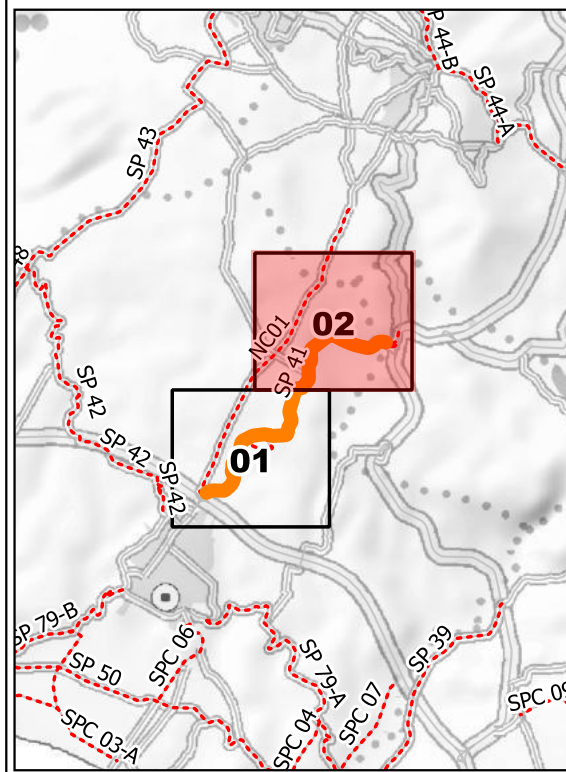
SETTORE
Ambiente, Territorio, Infrastrutture Stradali,
Attività Negoziale e Protezione Civile

**SP 41 - Menfi - bivio
Misilbesi**

TAVOLA N. 02

Legenda

- - - Provinciali
- - - Progressive
- decametriche
- ⊙ ettometriche





**LIBERO CONSORZIO
COMUNALE DI AGRIGENTO**
(L.R. 15/2015)
ex Provincia Regionale di Agrigento

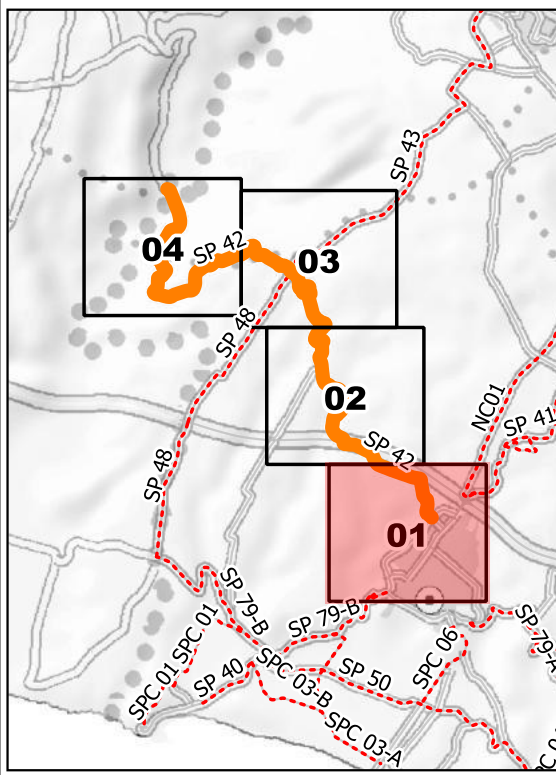
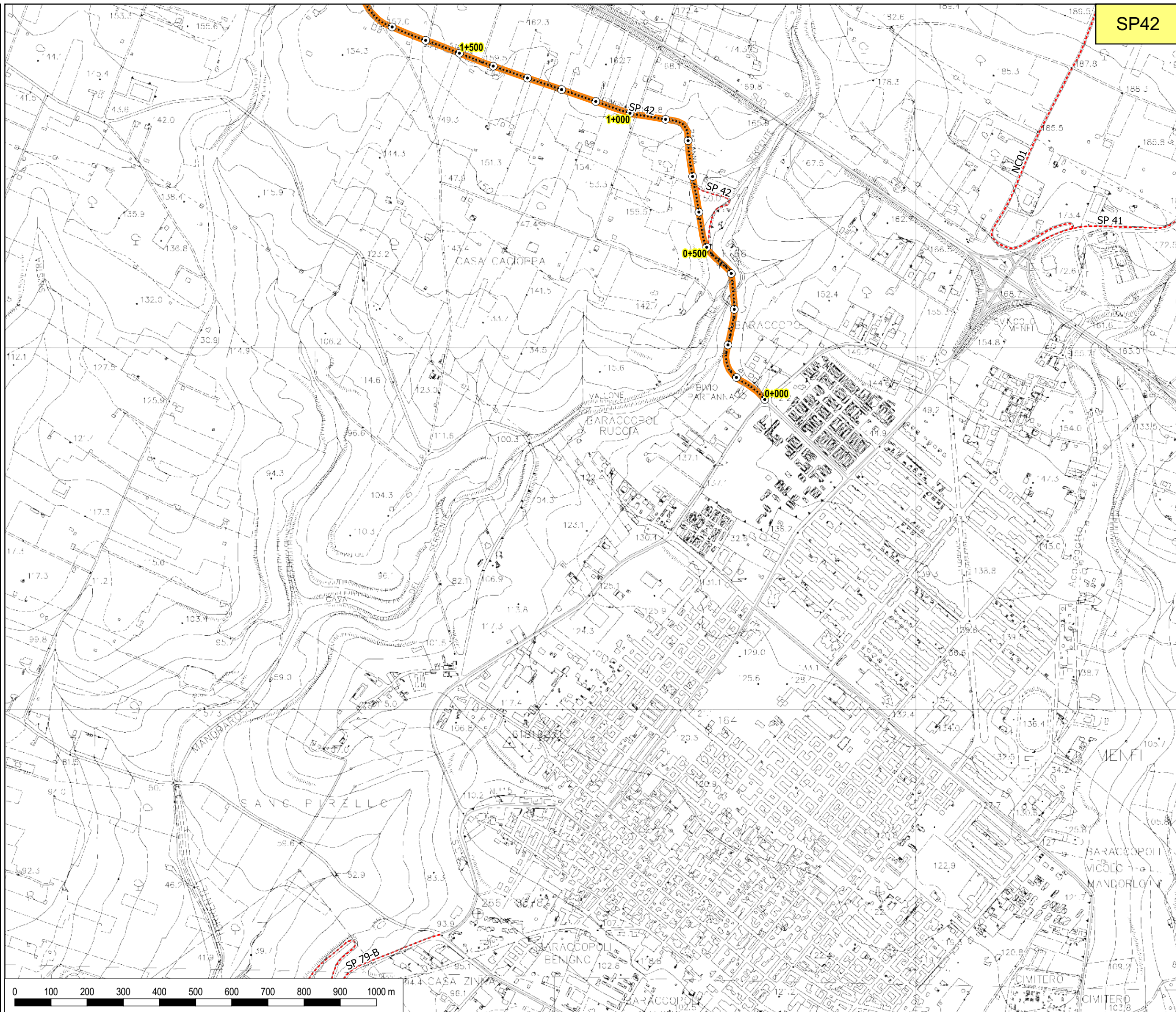
SETTORE
Ambiente, Territorio, Infrastrutture Stradali,
Attività Negoziabile e Protezione Civile

SP 42 - Menfi-Partanna

TAVOLA N. 01

Legenda

- Provinciali
- Progressive
- decametriche
- ⊙ ettometriche





**LIBERO CONSORZIO
COMUNALE DI AGRIGENTO**
(L.R. 15/2015)
ex Provincia Regionale di Agrigento

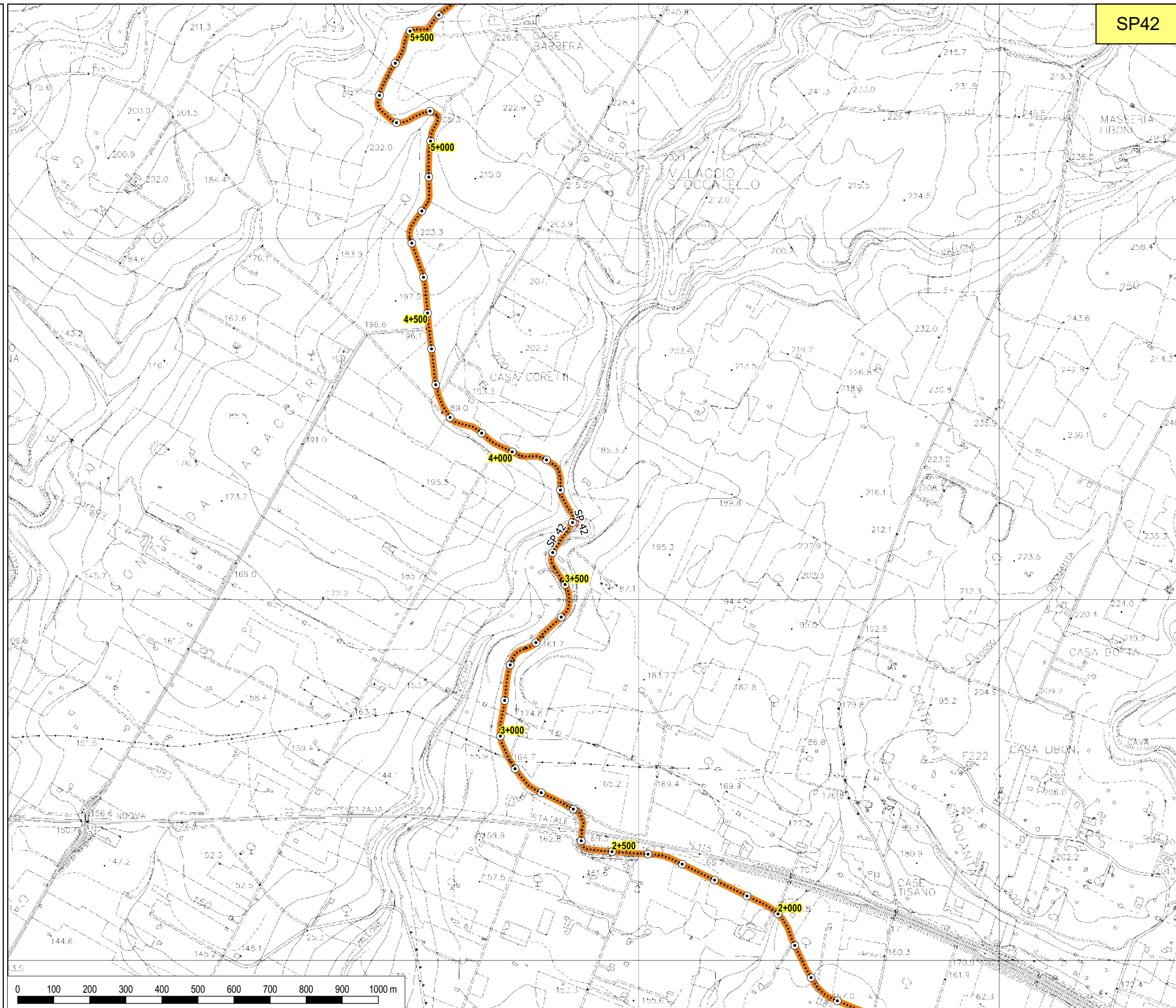
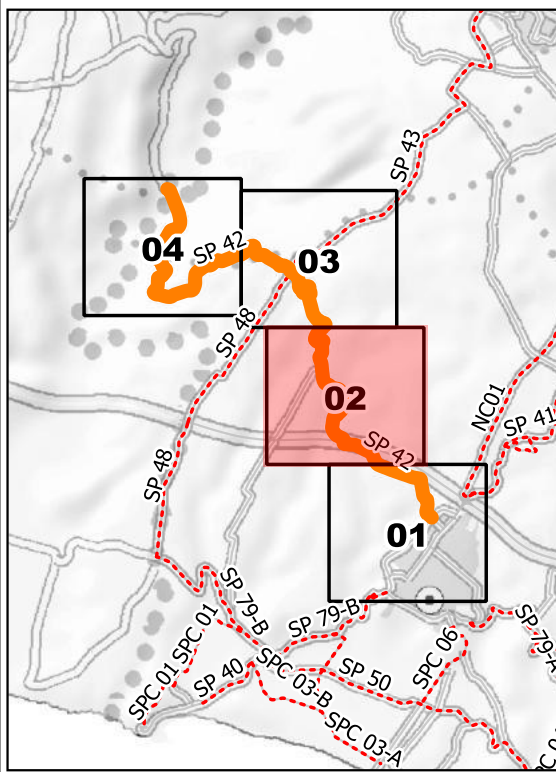
SETTORE
Ambiente, Territorio, Infrastrutture Stradali,
Attività Negoziale e Protezione Civile

SP 42 - Menfi-Partanna


TAVOLA N. 02

Legenda

- Provinciali
- Progressive
- decametriche
- ⊙ ettometriche



SP42





**LIBERO CONSORZIO
COMUNALE DI AGRIGENTO**
(L.R. 15/2015)
ex Provincia Regionale di Agrigento

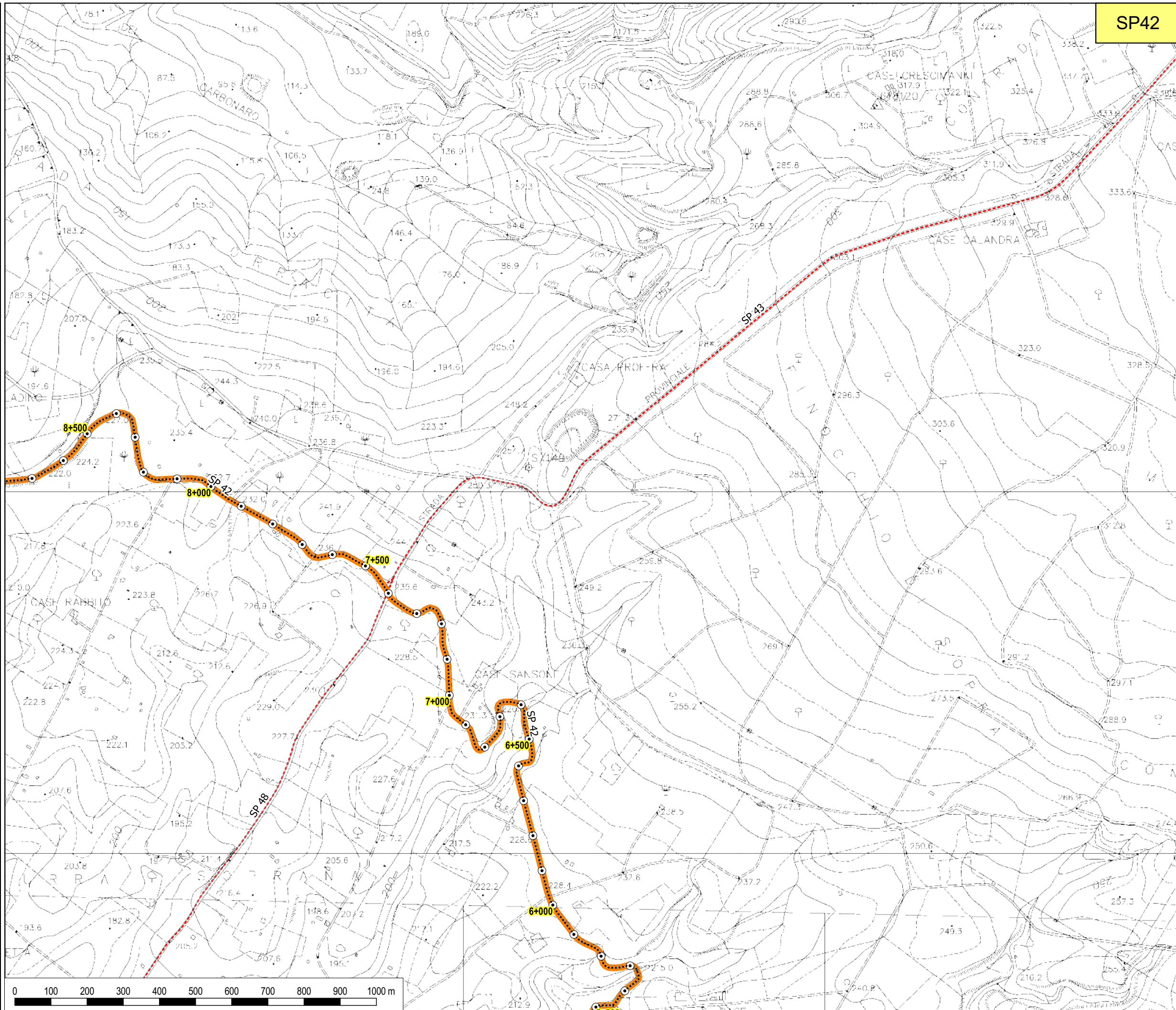
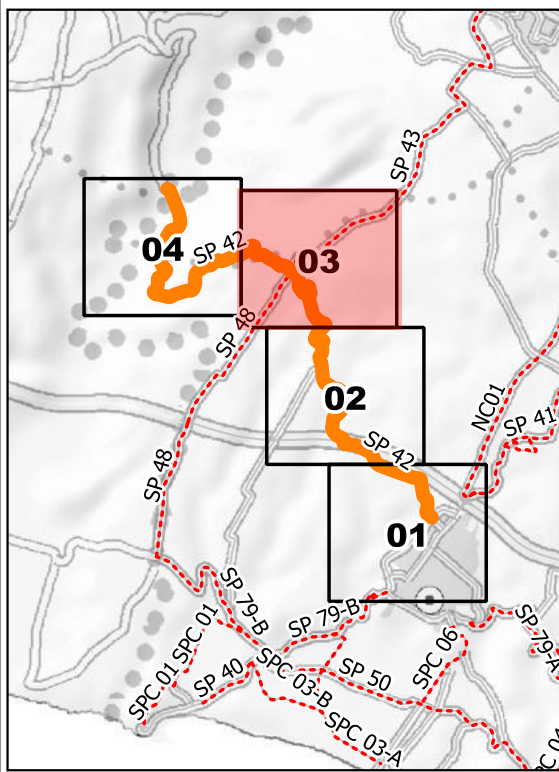
SETTORE
Ambiente, Territorio, Infrastrutture Stradali,
Attività Negoziale e Protezione Civile

SP 42 - Menfi-Partanna

TAVOLA N. 03

Legenda

- Provinciali
- Progressive
- decametriche
- ⊙ ettometriche





**LIBERO CONSORZIO
COMUNALE DI AGRIGENTO**
(L.R. 15/2015)
ex Provincia Regionale di Agrigento

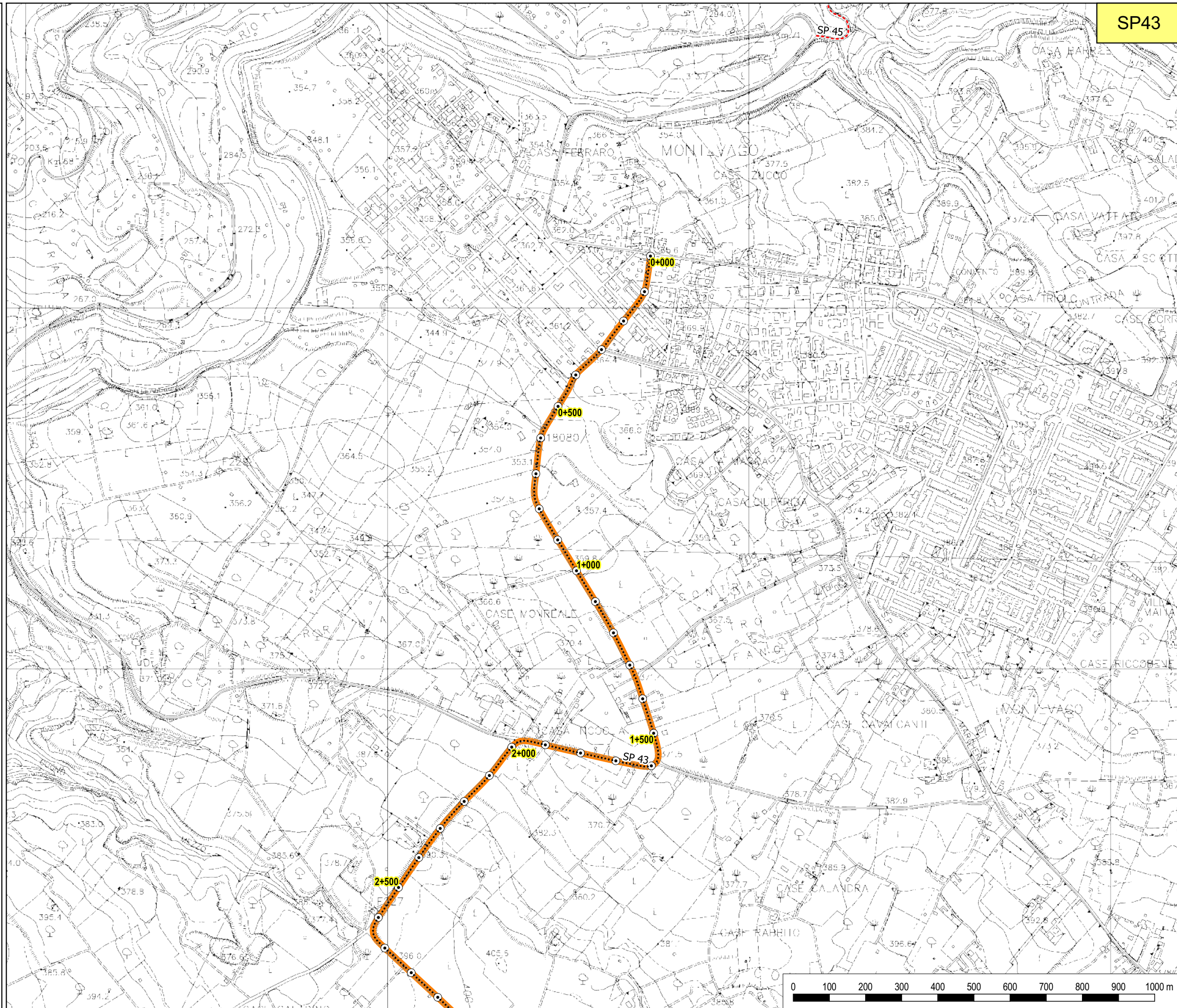
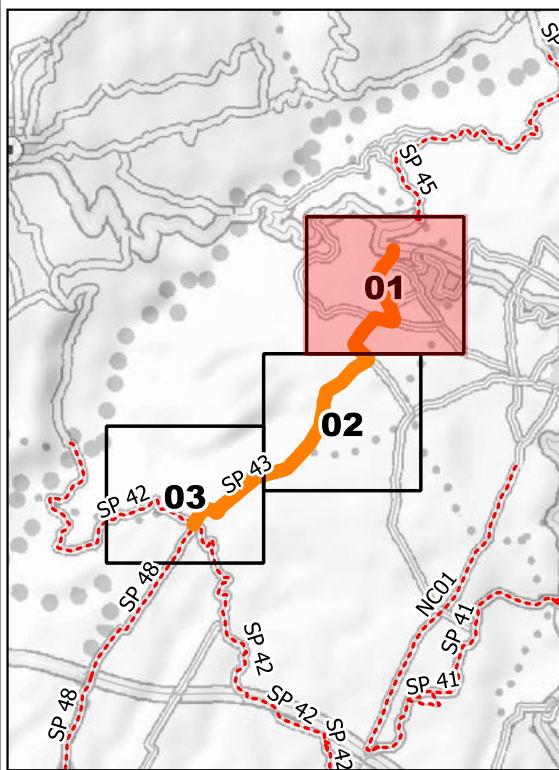
SETTORE
Ambiente, Territorio, Infrastrutture Stradali,
Attività Negoziale e Protezione Civile

**SP 43 Montevago alla
Menfi Partanna**

TAVOLA N. 01

Legenda

- Provinciali
- Progressive
- decametriche
- ettometriche



SP43



**LIBERO CONSORZIO
COMUNALE DI AGRIGENTO**
(L.R. 15/2015)
ex Provincia Regionale di Agrigento

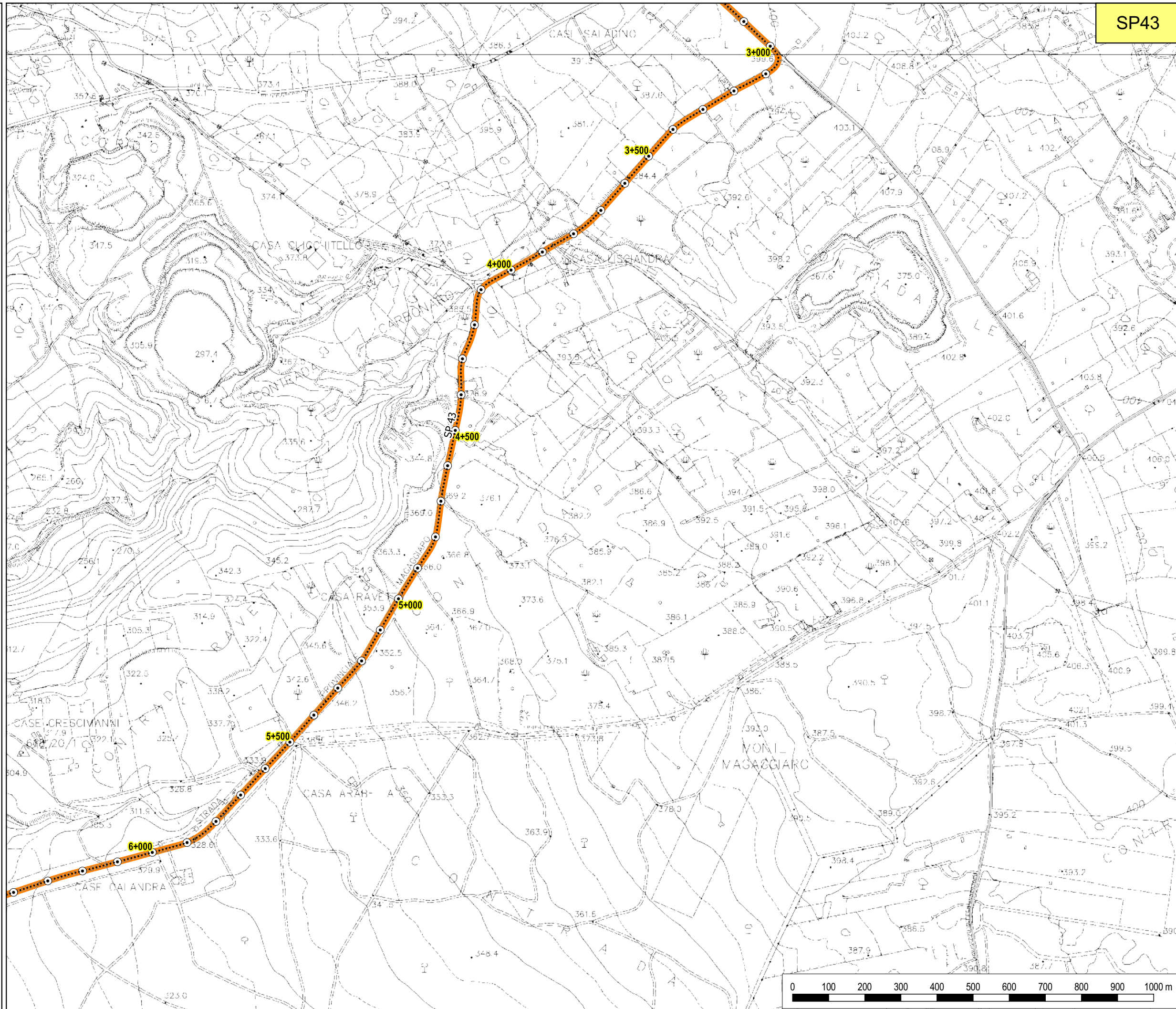
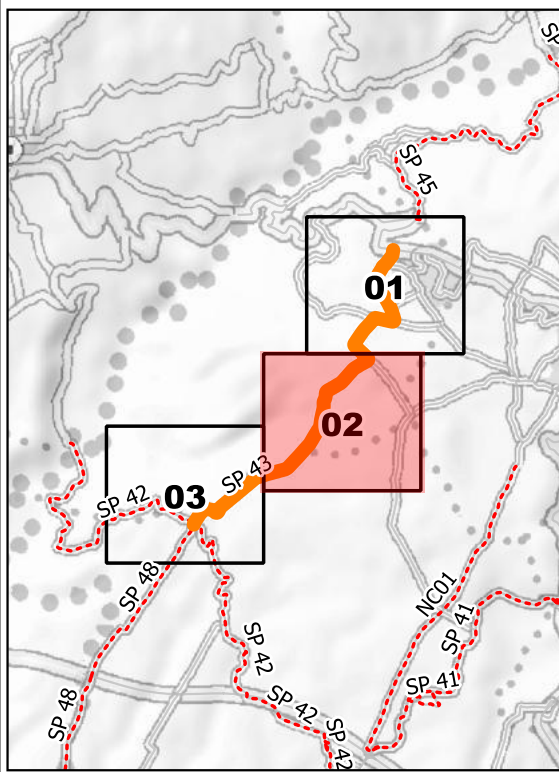
SETTORE
Ambiente, Territorio, Infrastrutture Stradali,
Attività Negoziale e Protezione Civile

**SP 43 Montevago alla
Menfi Partanna**

TAVOLA N. 02

Legenda

- Provinciali
- Progressive
- decametriche
- ⊙ ettometriche



SP43



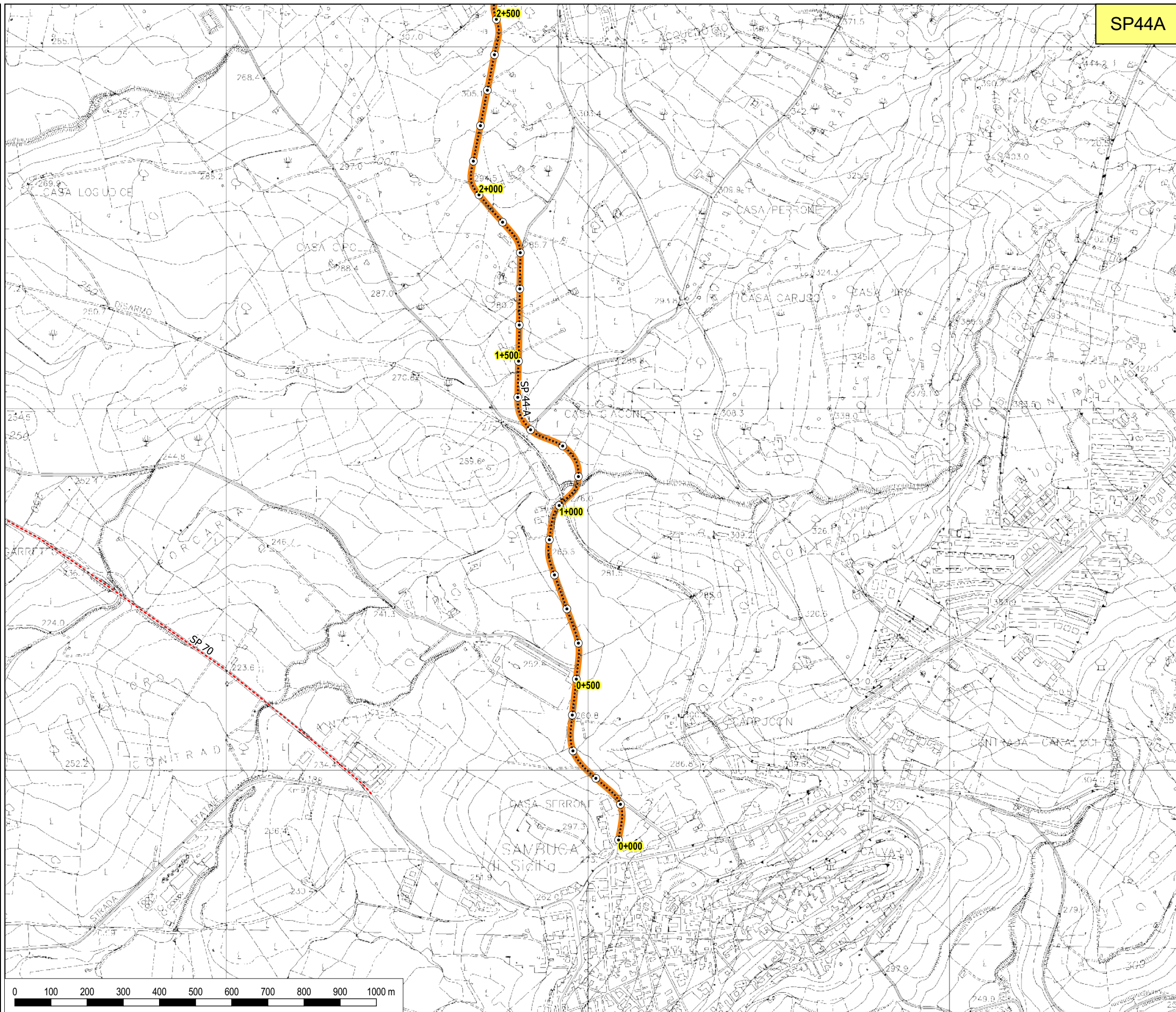
**LIBERO CONSORZIO
COMUNALE DI AGRIGENTO**
(L.R. 15/2015)
ex Provincia Regionale di Agrigento

SETTORE
Ambiente, Territorio, Infrastrutture Stradali,
Attività Negoziale e Protezione Civile

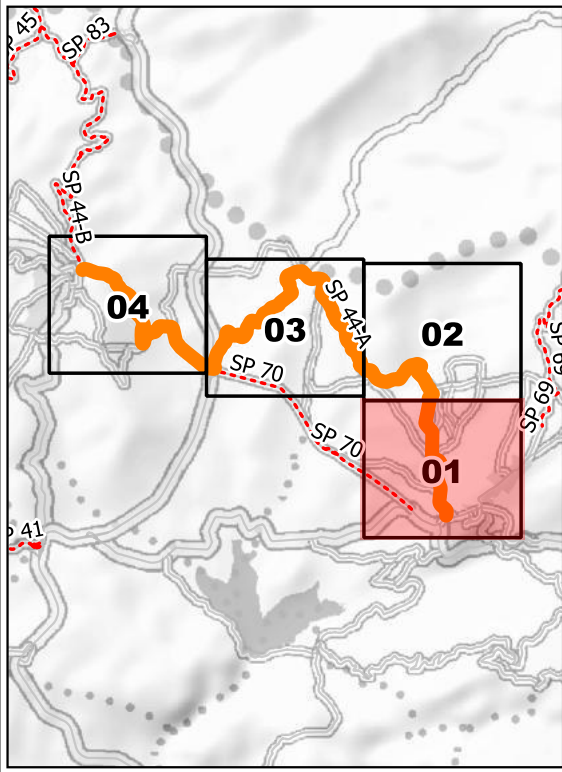
**SP 44-A - Sambuca di
Sicilia - bivio Spadolilli -
SS 624 (staz. Gulfa) -
Santa Margherita di Belice**
TAVOLA N. 01

Legenda

- Provinciali
- Progressive
- decametriche
- ettometriche



SP44A





**LIBERO CONSORZIO
COMUNALE DI AGRIGENTO**
(L.R. 15/2015)
ex Provincia Regionale di Agrigento

SETTORE
Ambiente, Territorio, Infrastrutture Stradali,
Attività Negoziale e Protezione Civile

**SP 44-A - Sambuca di
Sicilia - bivio Spadolilli -
SS 624 (staz. Gulfa) -
Santa Margherita di Belice**
TAVOLA N. 02

Legenda

- Provinciali
- Progressive
- decametriche
- ettometriche

