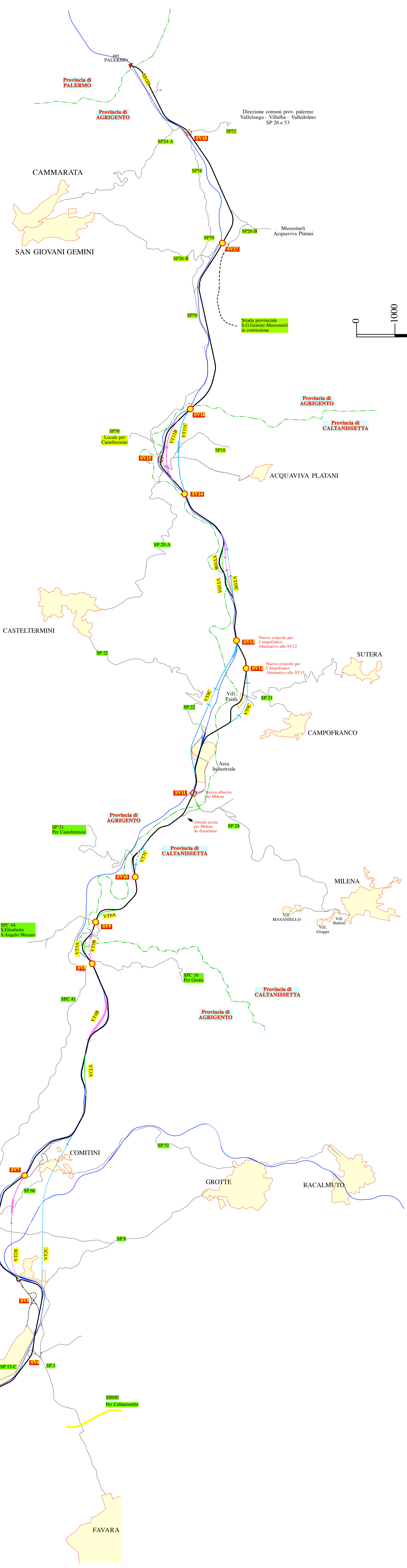


LEGENDA

- Centro abitato
- Confine di provincia
- Tracciato attuale SS189
- Strade provinciali (sigla) e raccordi o tratti di altre strade
- Ferrovia
- VT.X.A. -> Variante di Tracciato: proposta a carattere minimo
- VT.X.B. -> Variante di Tracciato: proposta a carattere medio
- VT.X.C. -> Variante di Tracciato: proposta rilevante
- Galleria
- Viadotto
- Sottopasso e/o Arco, ecc.
- Tratto SP da realizzare per la funzionalità dell'intersezione
- Svincolo da potenziare
- Svincolo da realizzare *ex novo*
- Svincolo da confermare (salvo migliorie di dettaglio)

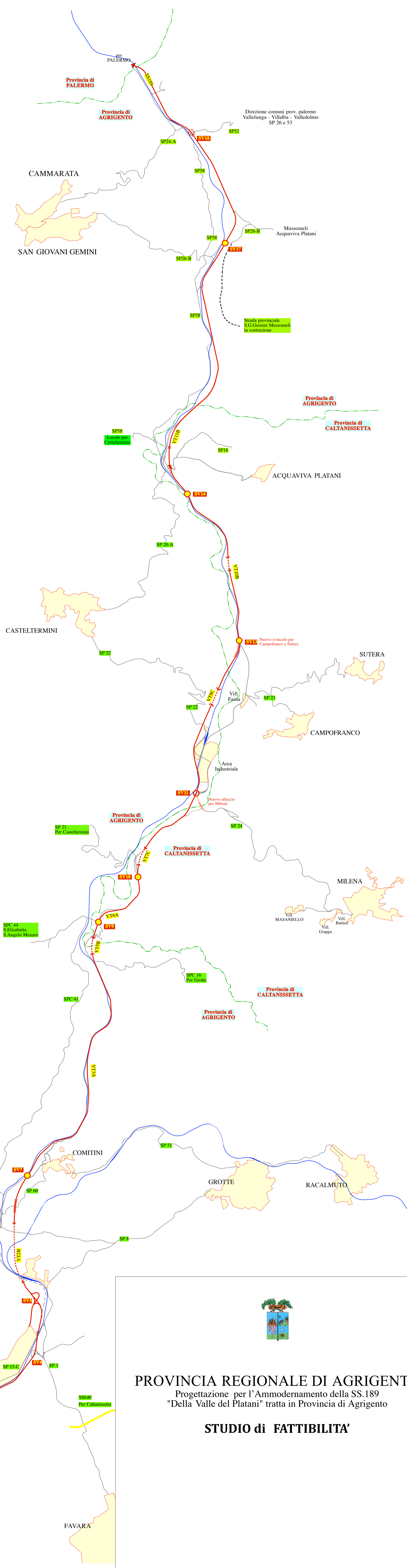
SS189 - VARIANTI DI PERCORSO ANALIZZATE




LEGENDA

- Centro abitato
- Confine di provincia
- Ferrovia
- Strade provinciali (sigla) e raccordi o tratti di altre strade
- Tracciato finale SS189
- VT.X.A. -> Variante di Tracciato: proposta a carattere minimo
- VT.X.B. -> Variante di Tracciato: proposta a carattere medio prescelte
- VT.X.C. -> Variante di Tracciato: proposta rilevante
- Galleria
- Viadotto
- Sottopasso
- Tratto SP da realizzare per la funzionalità dell'intersezione
- Tratto della SS189 attuale da declassare a strada locale
- Tratto della SS189 attuale da declassare a strada locale
- Svincolo da potenziare
- Svincolo da realizzare *ex novo*
- Svincolo da confermare (salvo migliorie di dettaglio)

SS189 - VARIANTI DI PERCORSO PRESCELTE




PROVINCIA REGIONALE DI AGRIGENTO
 Progettazione per l'Ammodernamento della SS.189
 "Della Valle dei Platani" tratta in Provincia di Agrigento
STUDIO di FATTIBILITA'

ALLEGATO D2 - SCHEMI DELLE VARIANTI ESAMINATE
 E DEL TRACCIATO DI PROGETTO